



FÖLDMŰVELÉSÜGYI
MINISZTERIUM

A Szigetköz vadállománya, vadgazdálkodása

Pintér Csaba
osztályvezető

Földművelésügyi Minisztérium
Vadgazdálkodási Tájegységi Főosztály
Észak-Dunántúli Vadgazdálkodási Táj

Kisbodak, 2018. február 14.



FÖLDMŰVELÉSÜGYI
MINISZTERIUM

Előzmények:

- Szigetközi Nemzeti Park - országgyűlési határozat 1991-ben
- Fertő Hanság Nemzeti Park, Szigetközi Tájvédelmi Körzet
- Szigetközi NATÚRPARK kezdeményezés



NATÚRPARK:

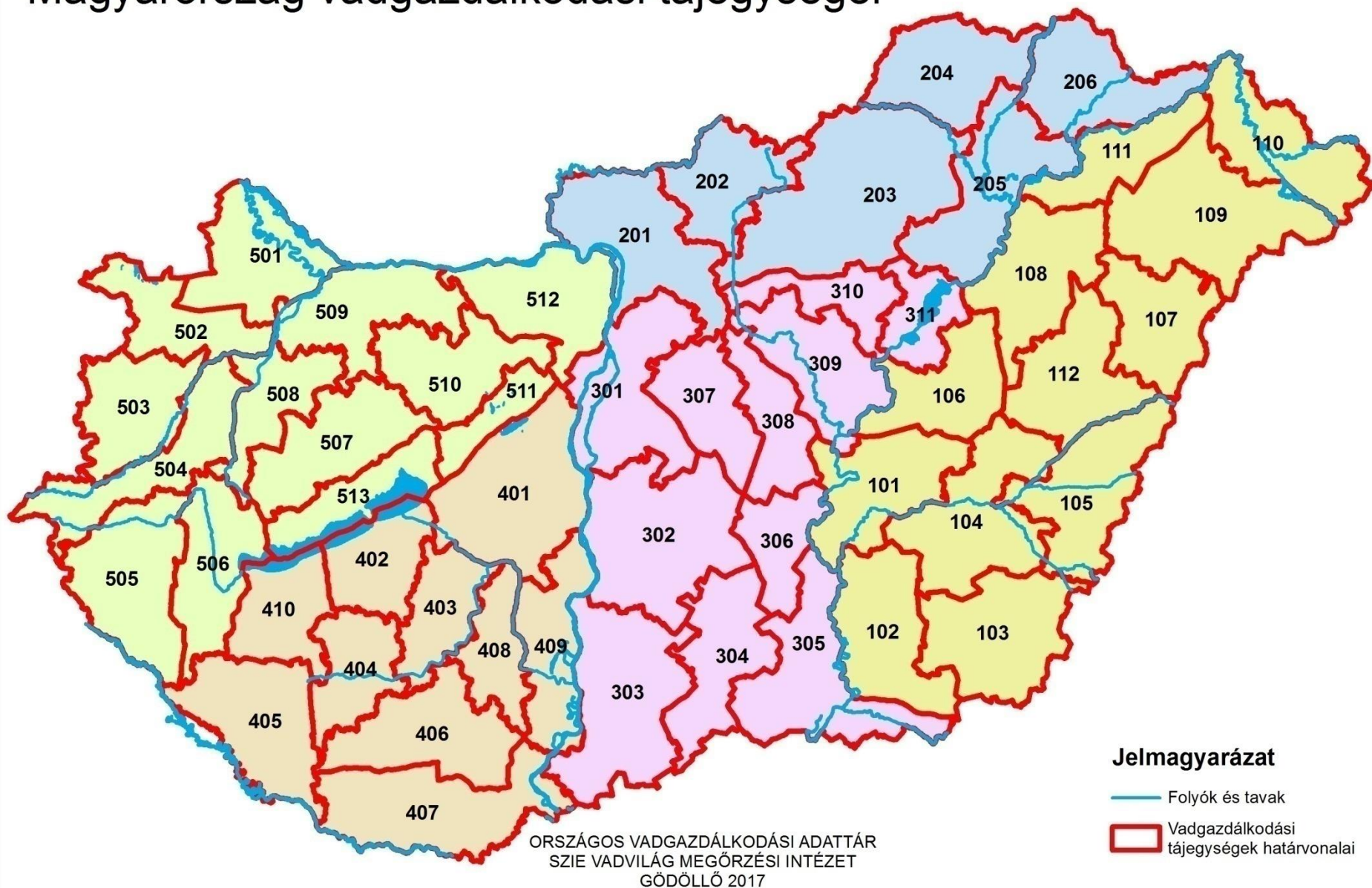
A **natúrpark** [Magyarországon](#) a [nemzeti park](#), [tájvédelmi körzet](#) és [természetvédelmi terület](#) mellett a természeti és kultúrtörténeti értékek megőrzésének negyedik szervezeti formája a [természetvédelmi törvény 2004-es](#) módosítása óta. A natúrpark az ország jellegzetes természeti, tájképi, és kultúrtörténeti értékekben gazdag, a természetben történő aktív kikapcsolódás, felüdülés, gyógyulás, fenntartható [turizmus](#) és a természetvédelmi oktatás, nevelés, ismeretterjesztés, továbbá a természetkímélő gazdálkodás megvalósítását szolgáló nagyobb kiterjedésű területe, amely a jogszabályban foglaltaknak megfelelően jön létre. A natúrpark települési [önkormányzatok](#) és magánszemélyek összefogásán alapuló, [közalapítvány](#) vagy [egyesület](#) által fenntartott, kezelt terület. A védettségi kategóriák között a nemzeti park és a tájvédelmi körzet között áll.

Magyarország vadgazdálkodási tájai



ORSZÁGOS VADGAZDÁLKODÁSI ADATTÁR
SZIE VADVILÁG MEGŐRZÉSI INTÉZET
GÖDÖLLŐ 2017

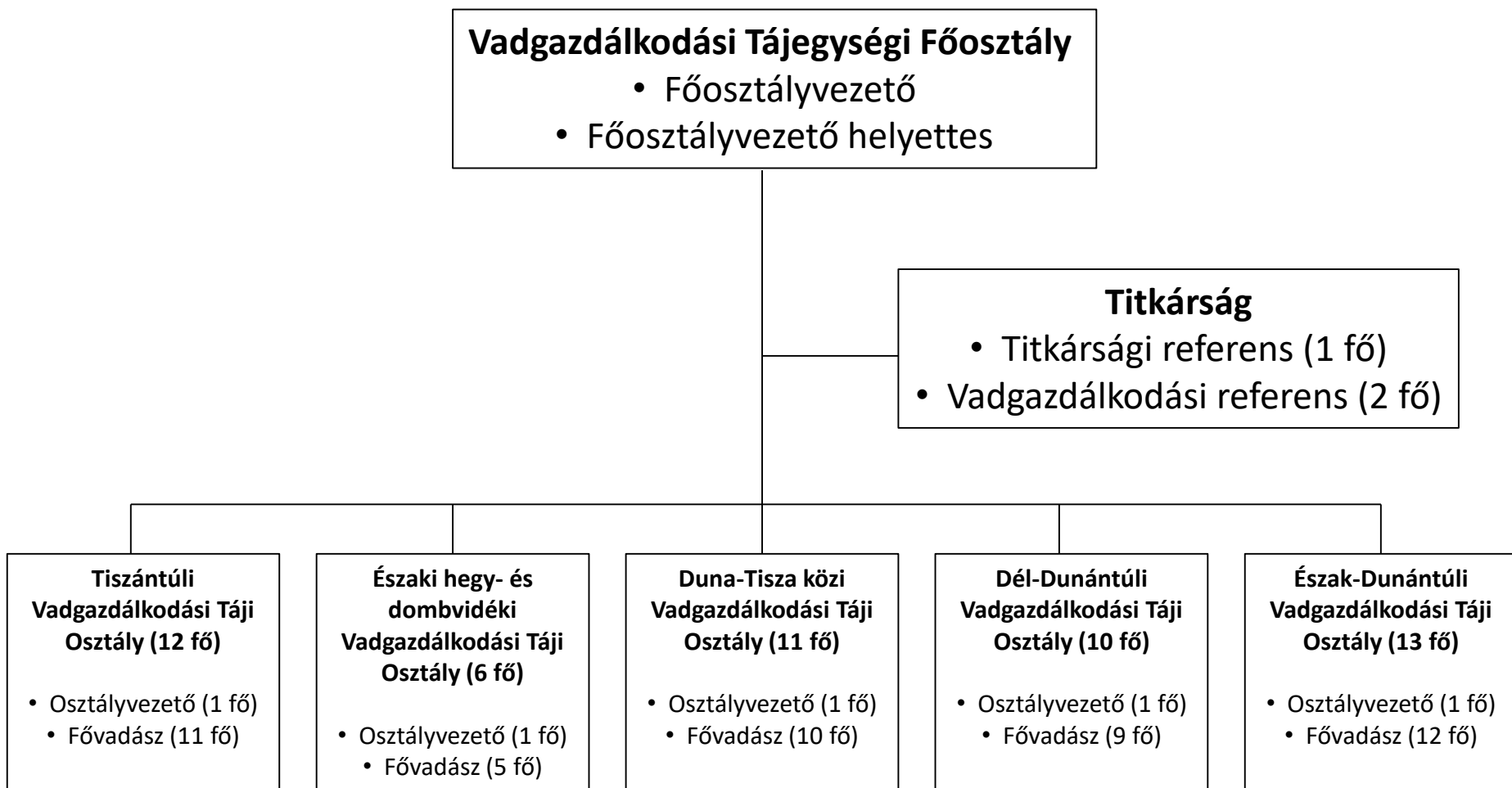
Magyarország vadgazdálkodási tájegységei



Szervezeti felépítés





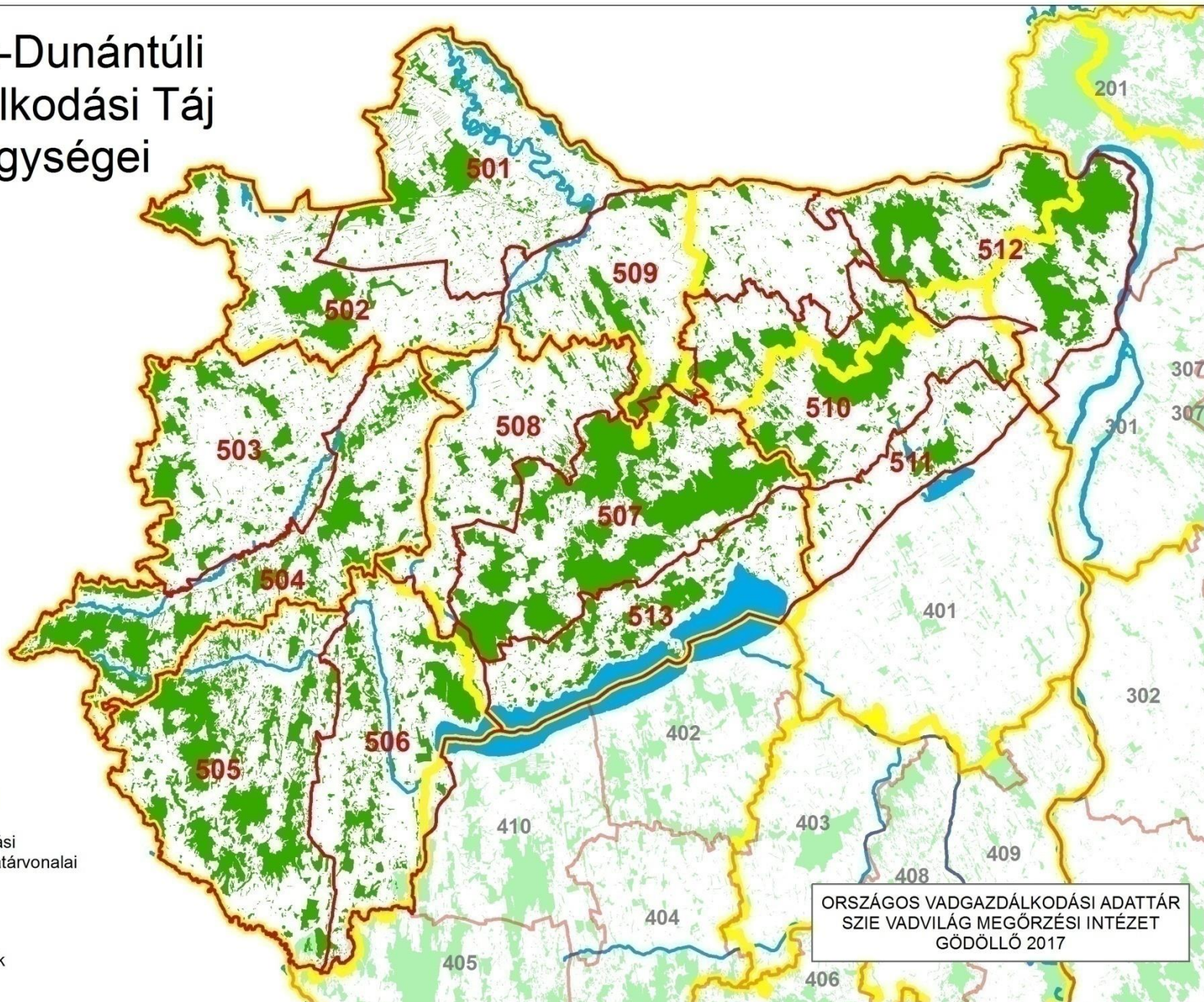
FÖLDMŰVELÉSÜGYI
MINISZTERIUM



Az Észak-Dunántúli Vadgazdálkodási Táj és tájegységei

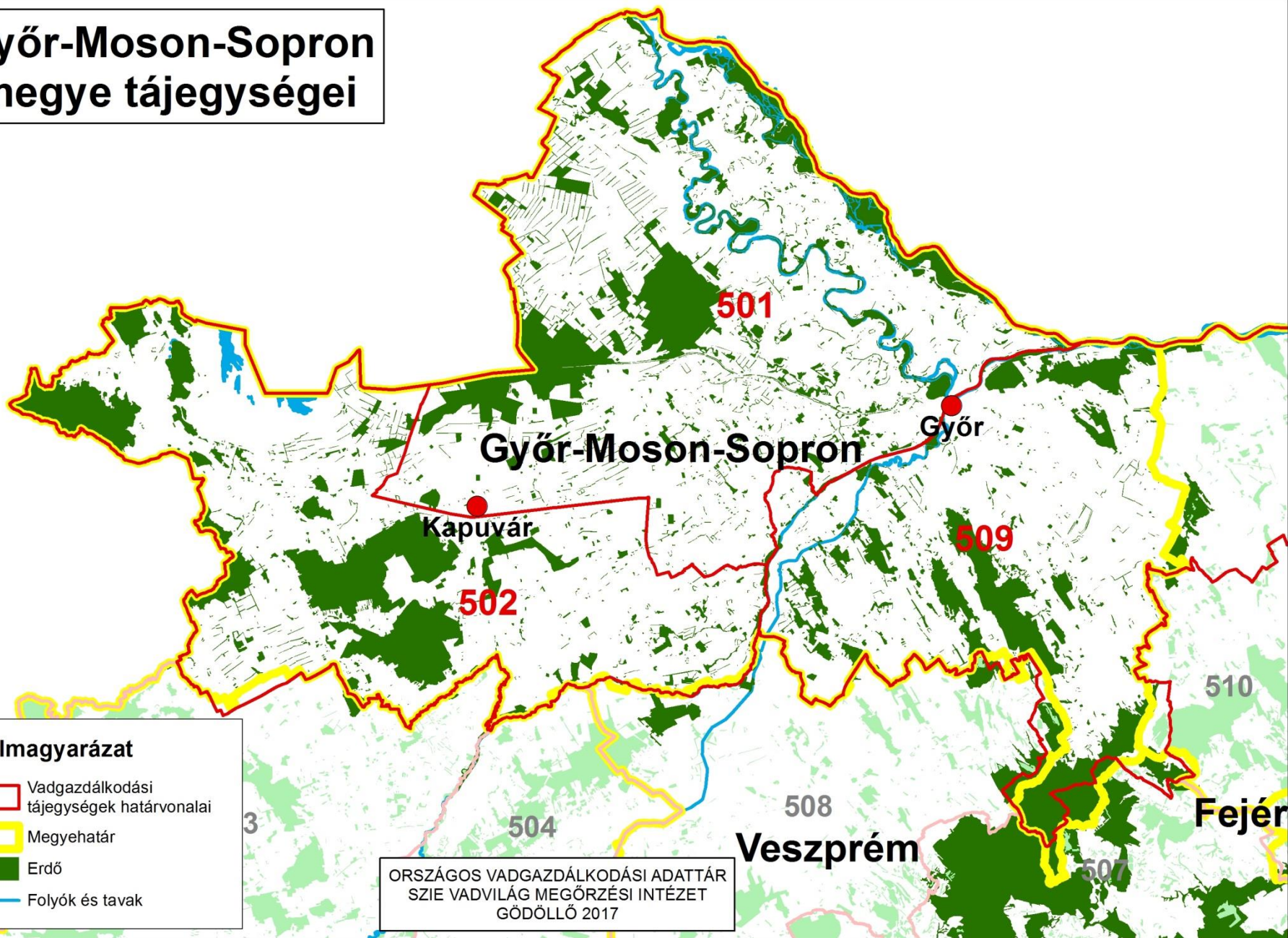
Jelmagyarázat

-  Vadgazdálkodási tájegységek határvonalai
-  Megyehatár
-  Erdő
-  Folyók és tavak



ORSZÁGOS VADGAZDÁLKODÁSI ADATTÁR
SZIE VADVILÁG MEGŐRZÉSI INTÉZET
GÓDÖLLŐ 2017

Győr-Moson-Sopron megye tájegységei

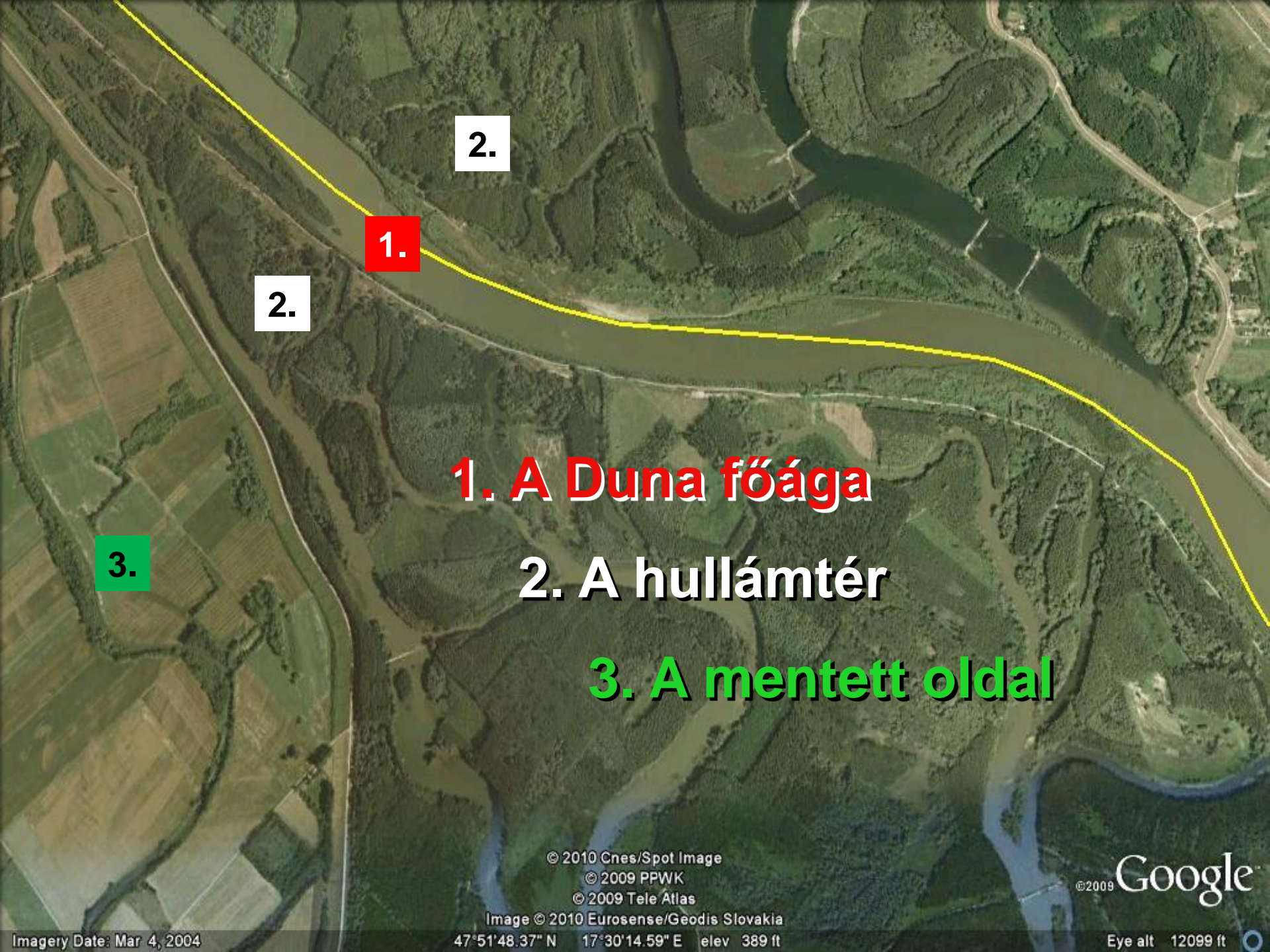




FÖLDMŰVELÉSÜGYI
MINISZTERIUM

Szigetköz:

A **Szigetköz**, hazánk legnagyobb összefüggő szigetvilága, a **Duna folyam** 1850 és 1793 folyamkilométere között folyó főága és a **Mosoni-Duna** által határolt 10-12 kilométer széles ártéri terület, amely hidro- és biogeográfiai szempontból egységet képez a bal parton található, Pozsony és Komárom között kanyargó **Kis-Duna** és az **Öreg-Duna** által közrezárt területtel, melyet **Csallóköznek** nevezünk. A szigetközi Duna-szakasz csaknem 3150 ha kiterjedésű halgazdálkodási vízterület, melyen az 1970-es és 1980-as évek halfogása átlagosan megközelítette a 350 tonnát. A Szigetközben a horgászat mellett jellemző szabadidős tevékenység a vadászat. 2016. január 01-től a halászat **TILOS!**



1. A Duna főága

2. A hullámtér

3. A mentett oldal

1.

2.

2.

3.

© 2010 Cnes/Spot Image

© 2009 PPWK

© 2009 Tele Atlas

Image © 2010 Eurosense/Geodis Slovakia

47°51'48.37" N 17°30'14.59" E elev 389 ft

©2009 Google

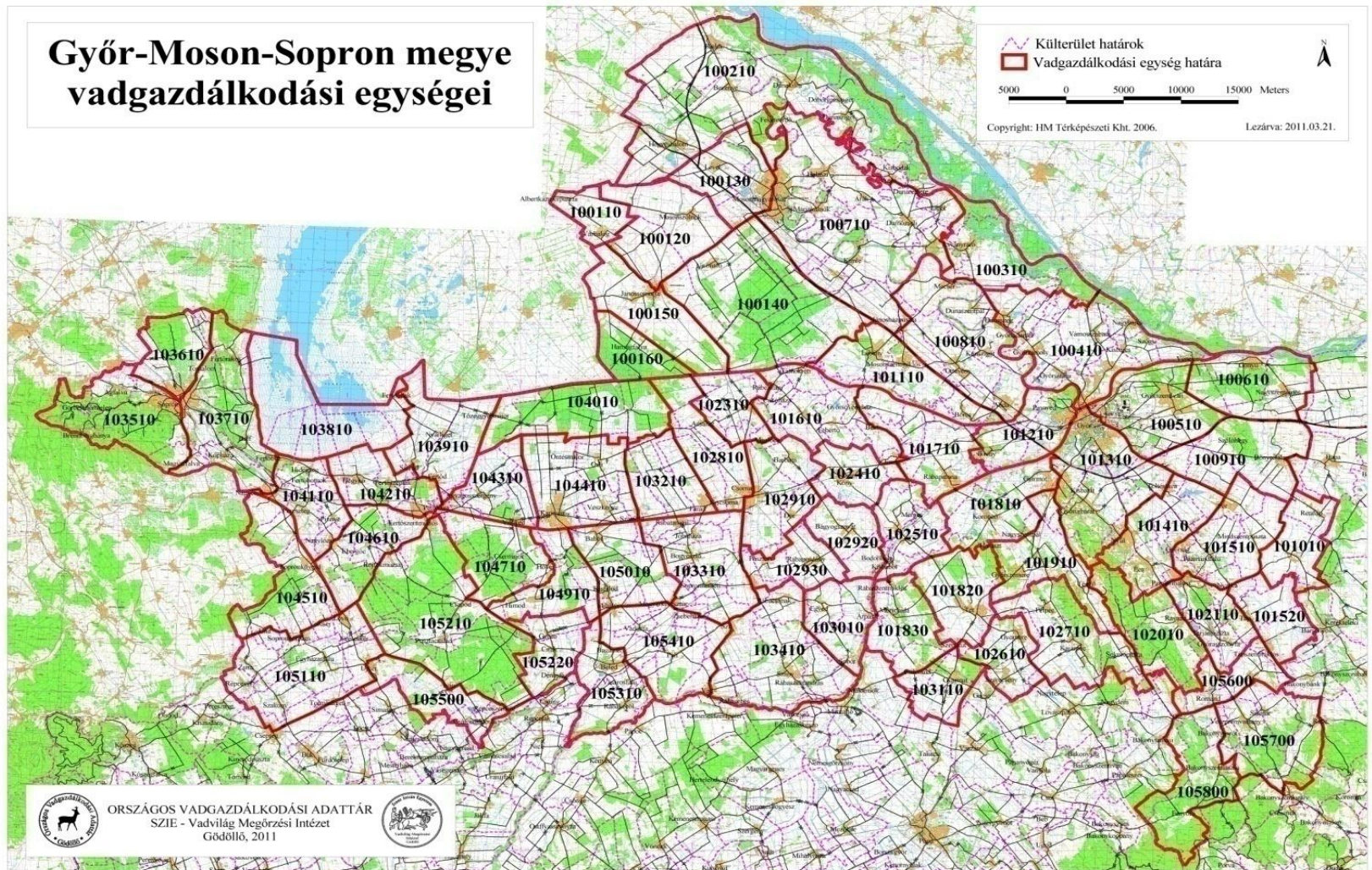
Imagery Date: Mar 4, 2004

Eye alt 12099 ft



FÖLDMŰVELÉSÜGYI
MINISZTERIUM

Győr-Moson-Sopron megye vadászterületei (67)





FÖLDMŰVELÉSÜGYI
MINISZTERIUM

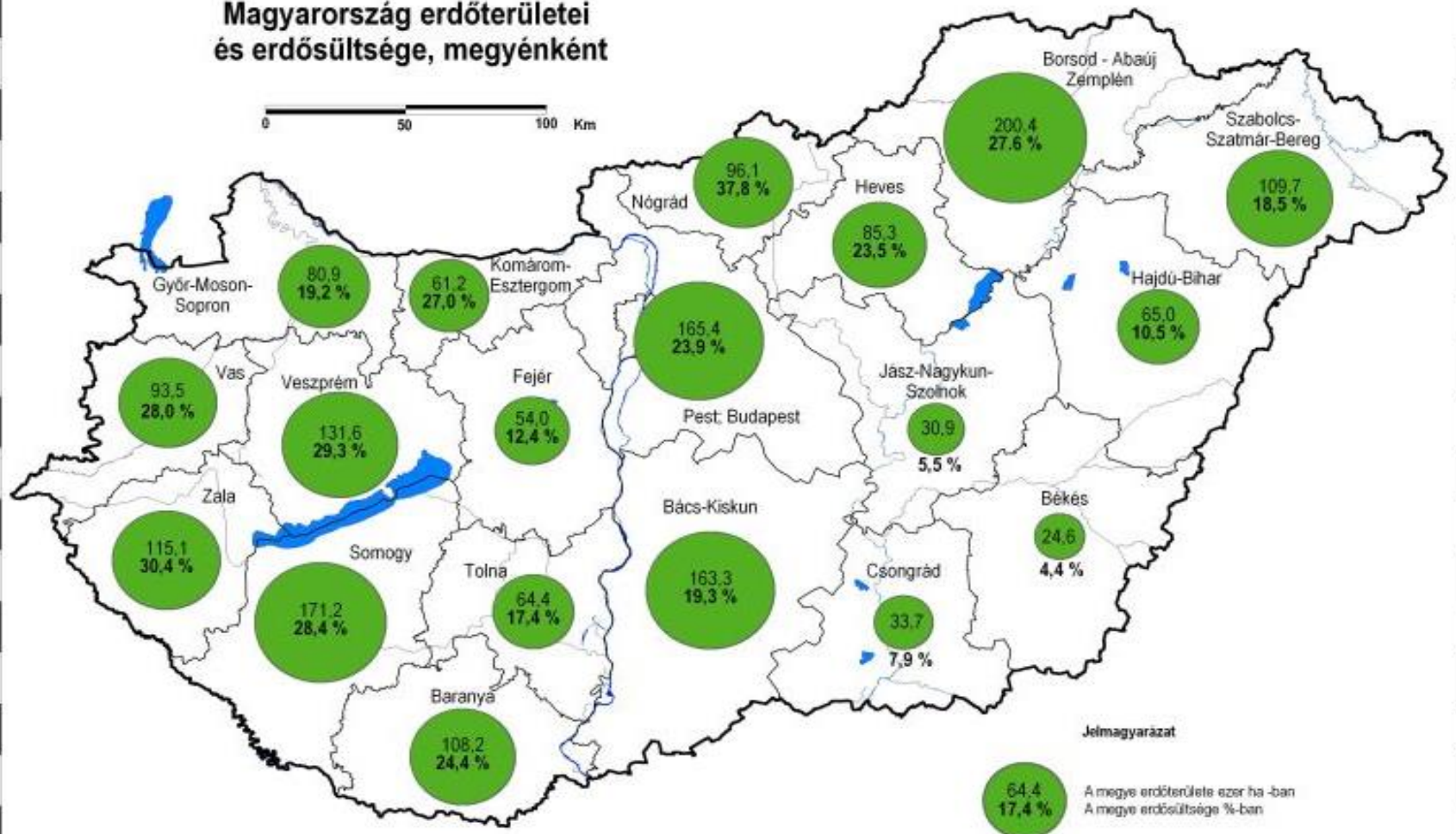
A szigetközi vadászatra jogosultak, kb. **50 000 ha**

- **Felső-Szigetközi Vadászszövetség:** 2020. február utolsó napjáig tartó üzemtervi ciklus, különleges rendeltetésű vadászterület, **08-100210-4-4-2** kódszámú, **20 800 ha**
- **KAEG Zrt. Alsó-szigetköz:** 2017. március 01-től 20 évig tartó haszonbérleti szerződéssel, **08-100350-501** kódszám, **5 956 ha**
- **Alsó-Szigetközi Földtulajdonosok Vadásztársasága:** 2017. március 01-től 20 évig tartó haszonbérleti szerződéssel, **08-100450-501** kódszám, **9 113 ha**
- **Szigetköz Vadásztársaság:** 2017. március 01-től 20 évig tartó haszonbérleti szerződéssel, **08-100750-501** kódszám, **16 390 ha**
- **Magyar Vagon és Gépgyár Vadásztársaság:** 2017. március 01-től 20 évig tartó haszonbérleti szerződéssel, **08-100850-501** kódszám, **8 277 ha**



Magyarország erdőterületei és erdősültsége, megyénként

0 50 100 Km



Jelmagyarázat

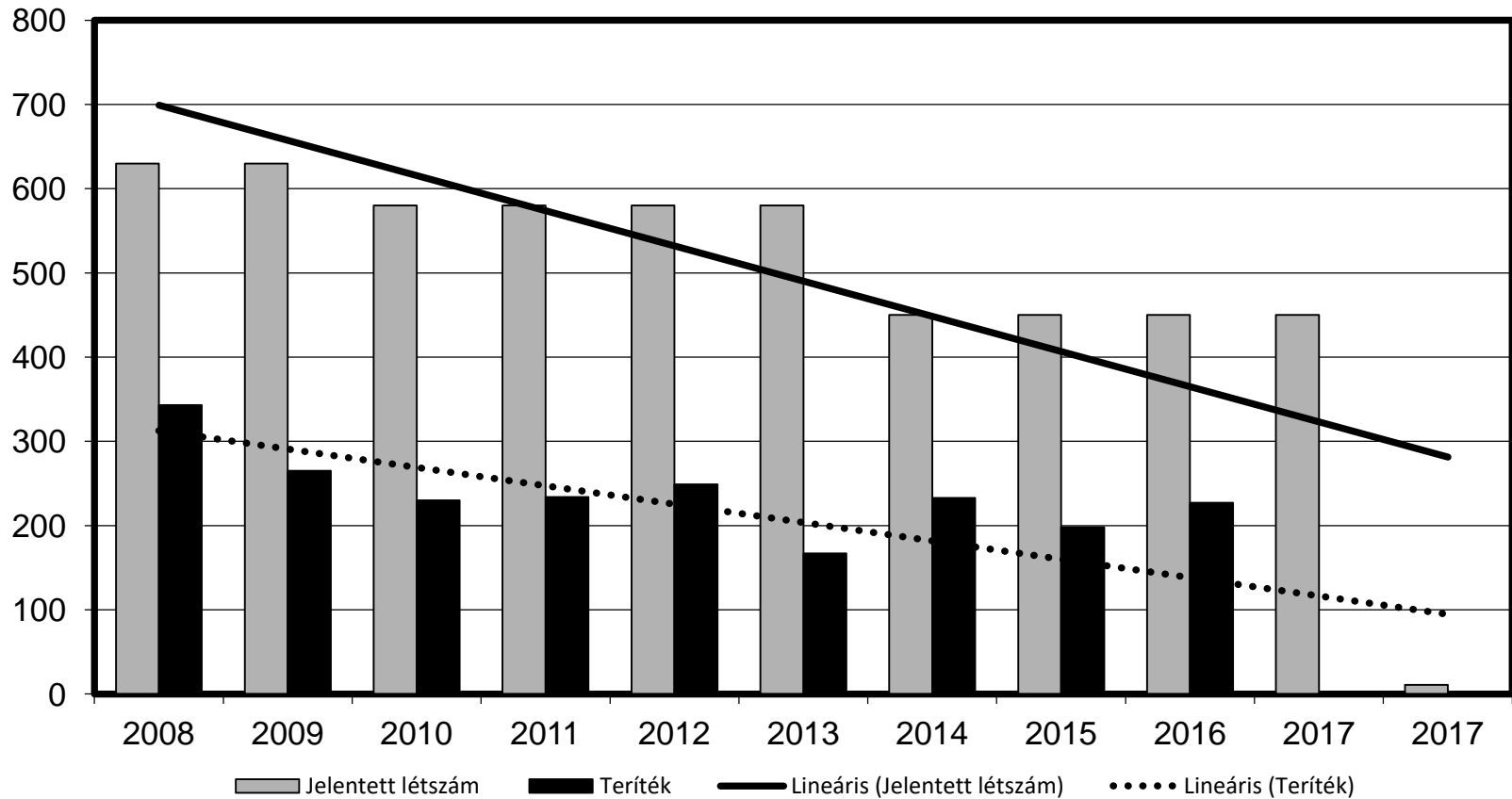
64.4
17.4 %

A megye erdőterülete ezer ha-ban
A megye erdősültsége %-ban



FÖLDMŰVELÉSÜGYI
MINISZTERIUM

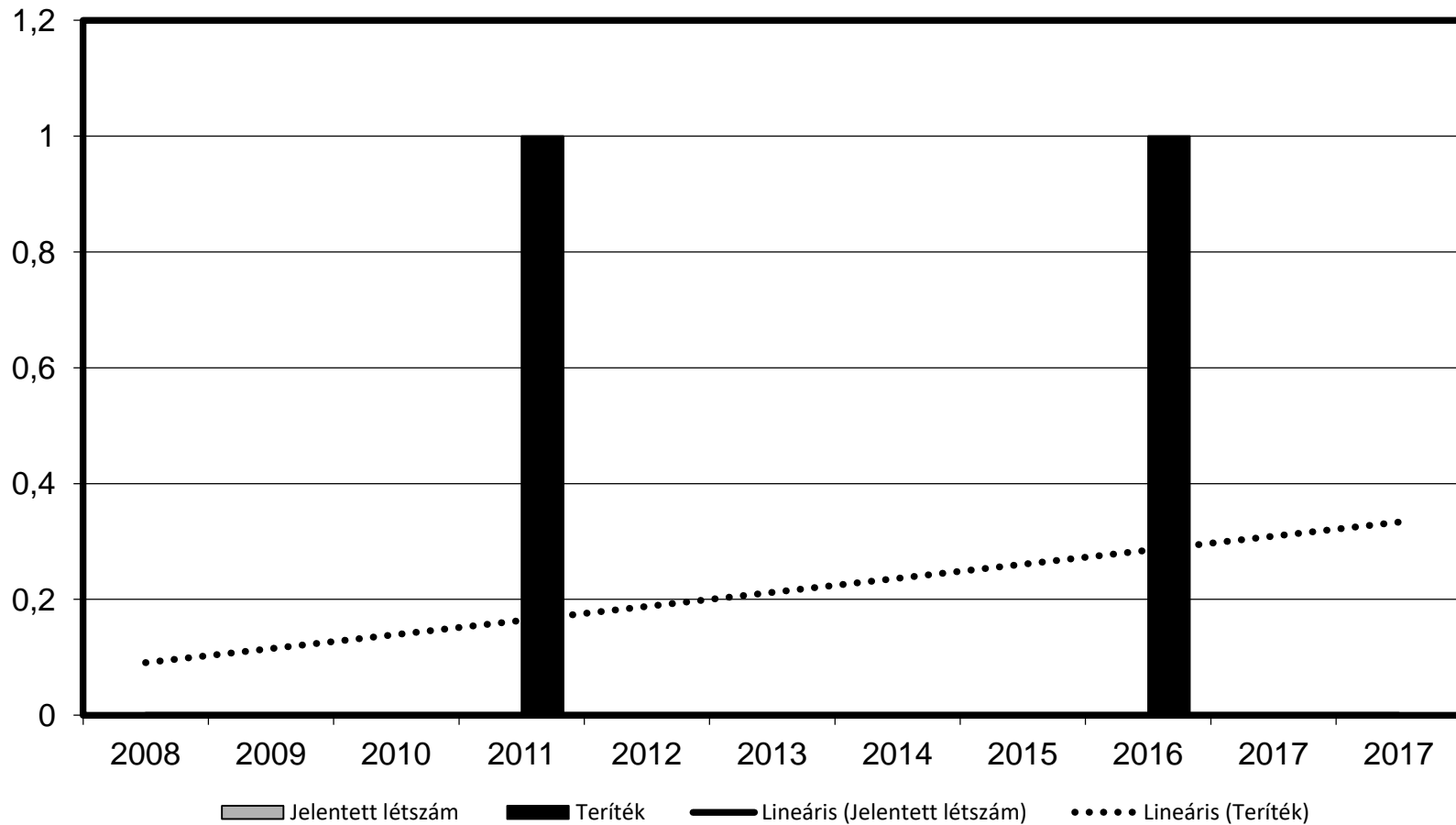
Gímszarvas létszámának alakulása a Felső-szigetközi VSZ vadászterületén 2007-2017 között





FÖLDMŰVELÉSÜGYI
MINISZTERIUM

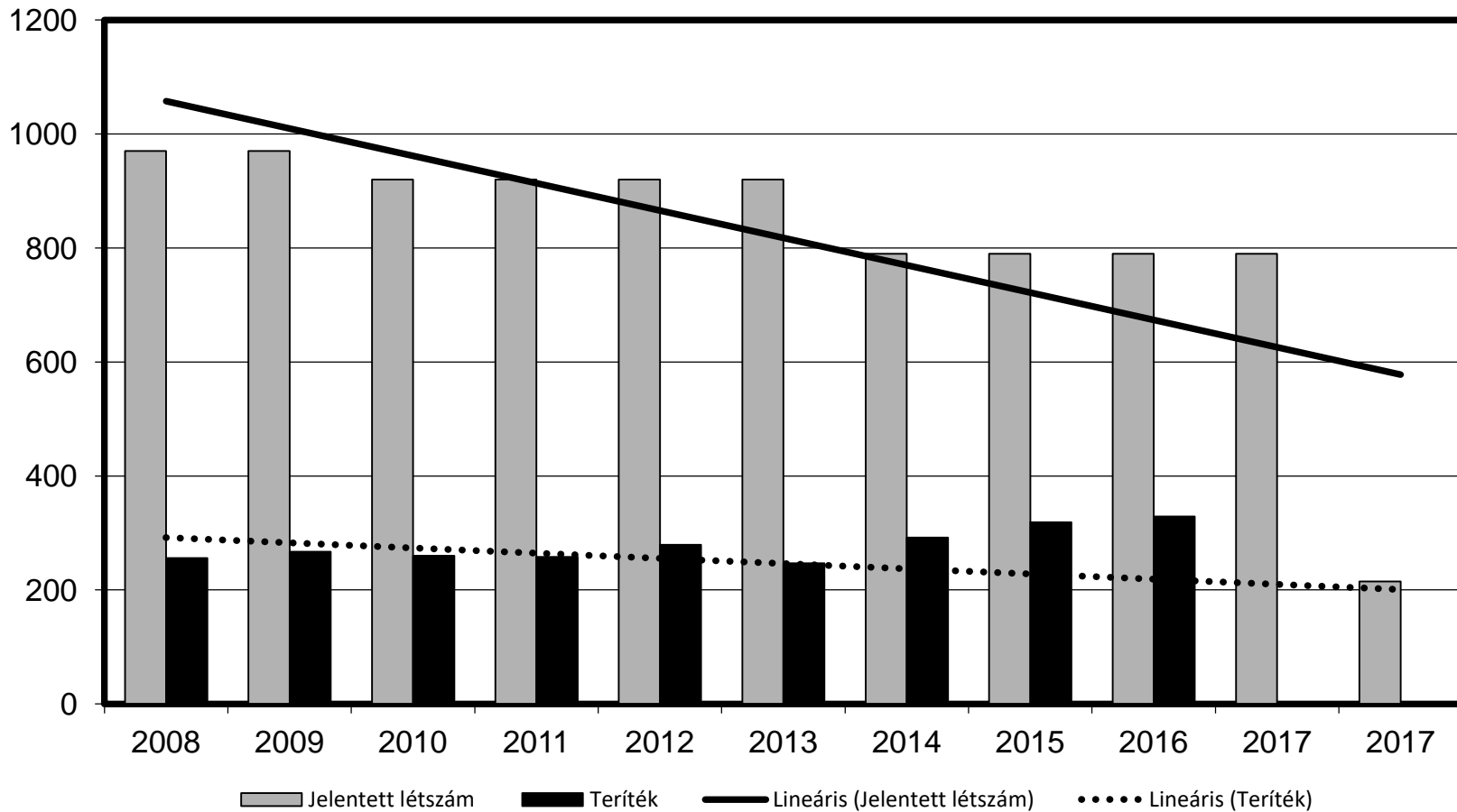
Dám létszámának alakulása a Felső-szigetközi VSZ vadászterületén 2007-2017 között





FÖLDMŰVELÉSÜGYI
MINISZTERIUM

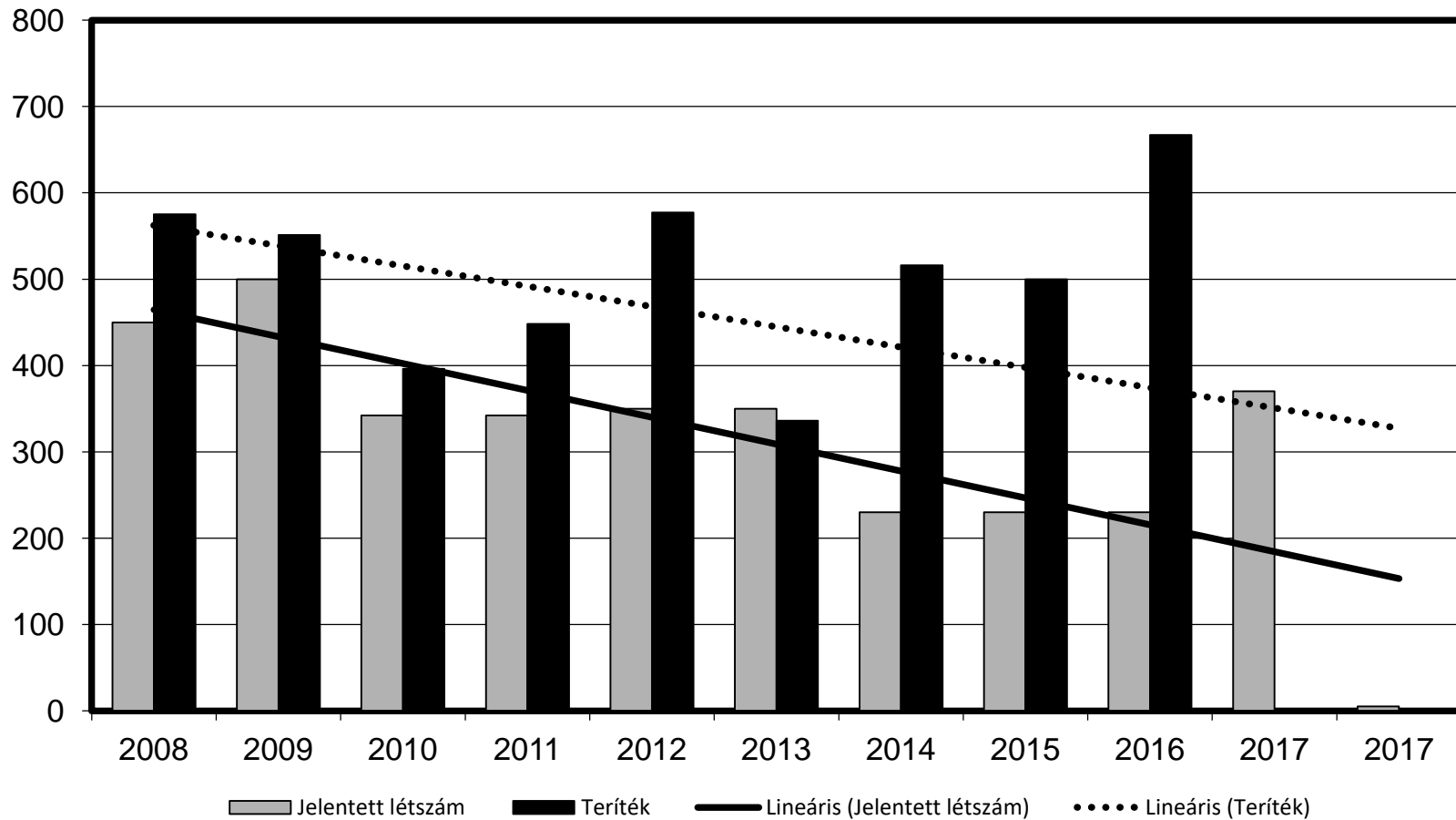
Őz létszámának alakulása a Felső-szigetközi VSZ vadászterületén 2007-2017 között





FÖLDMŰVELÉSÜGYI
MINISZTERIUM

Vaddisznó létszámának alakulása a Felső-szigetközi VSZ vadászterületén 2007-2017 között

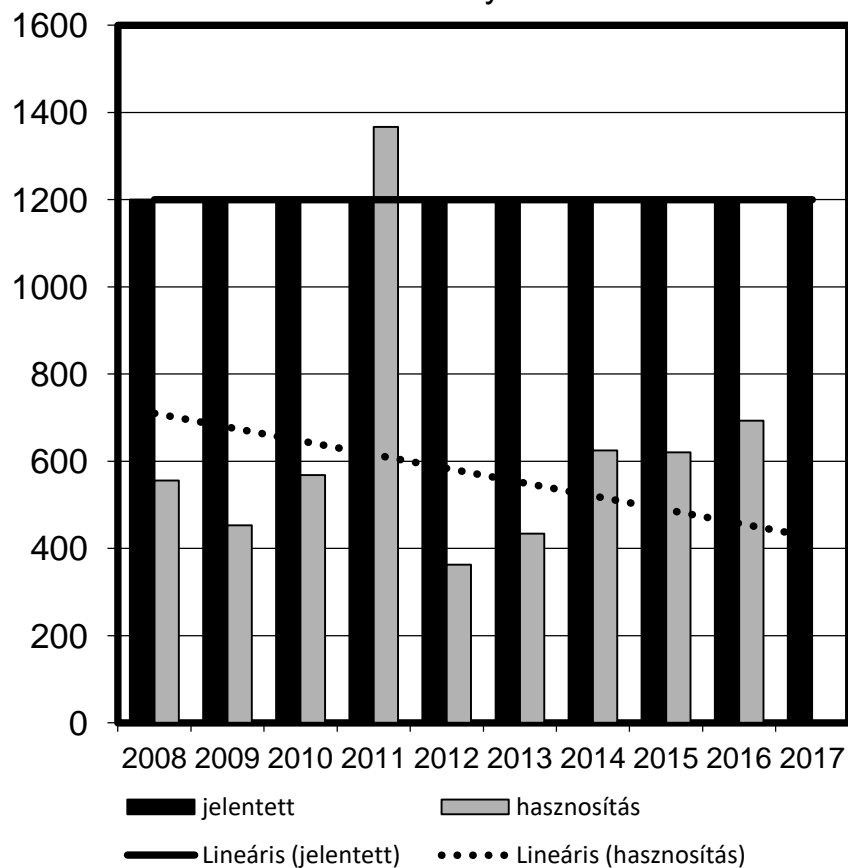




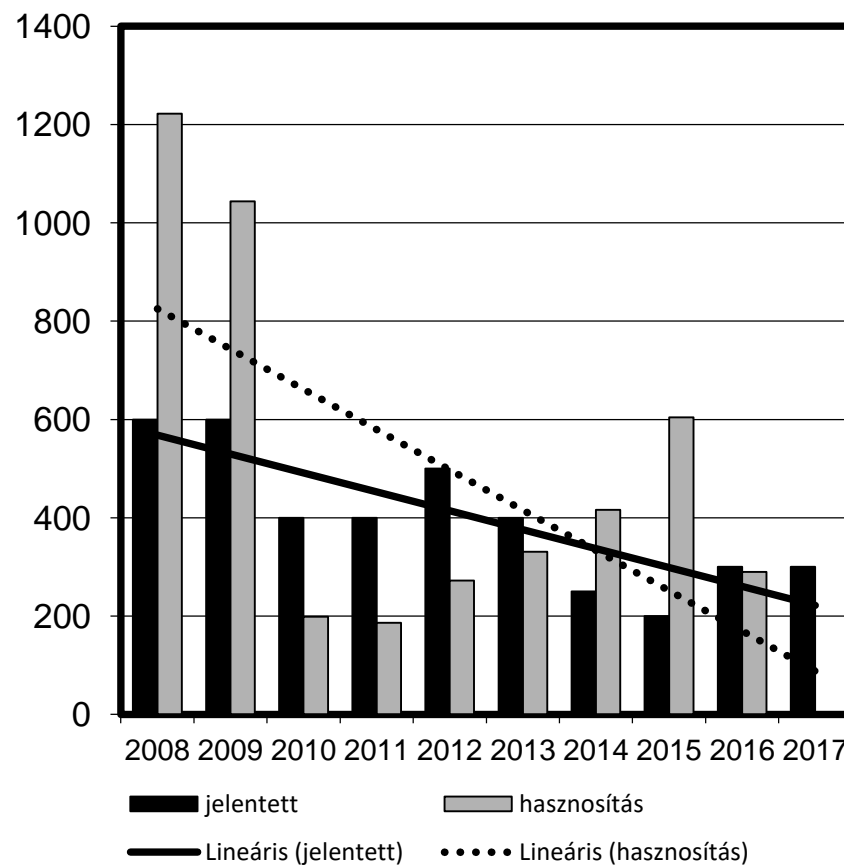
FÖLDMŰVELÉSÜGYI
MINISZTERIUM

Mezei nyúl és fácán létszámának alakulása a Felső-szigetközi VSZ vadászterületén 2007-2017 között

Mezei nyúl



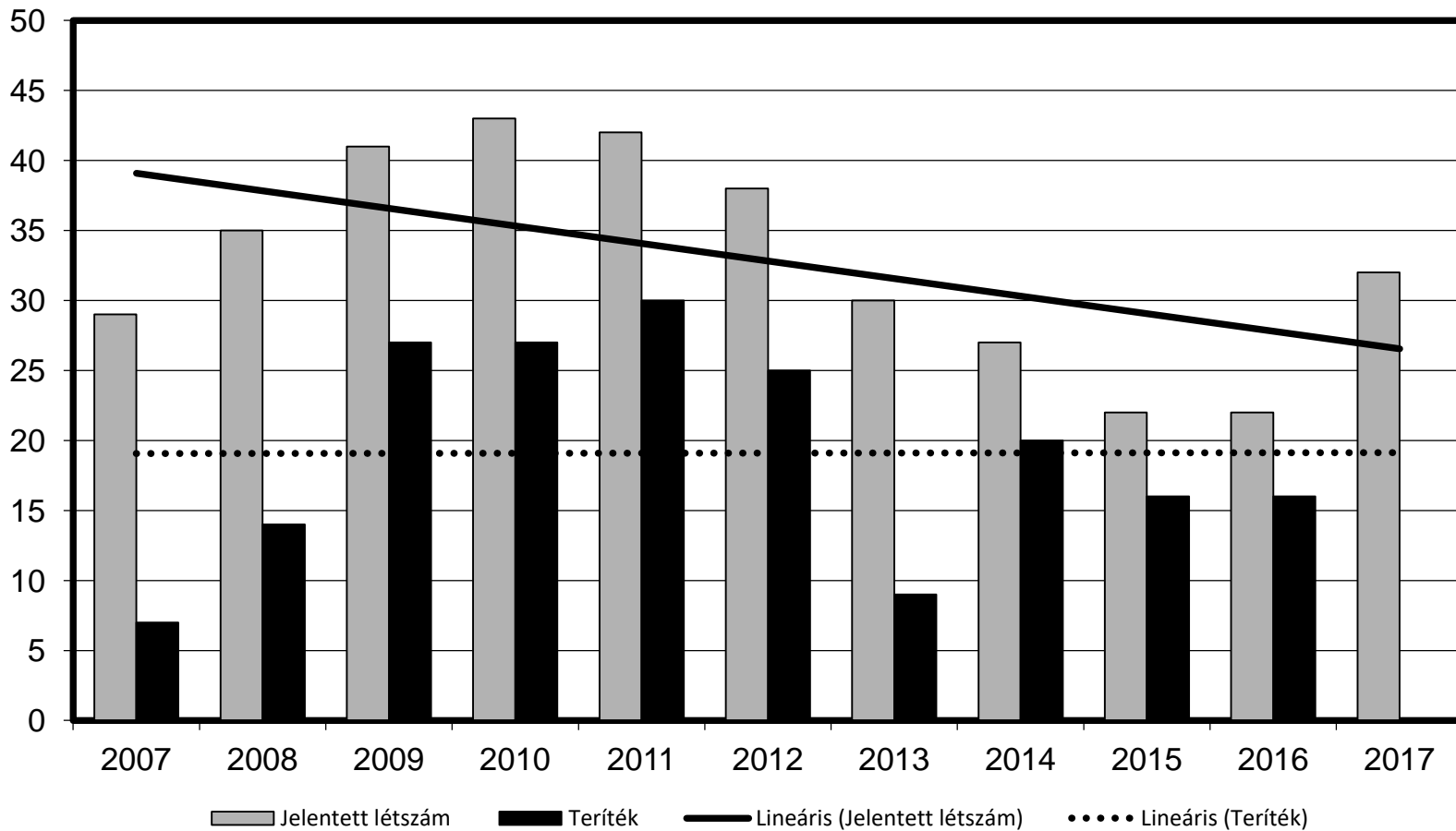
Fácán





FÖLDMŰVELÉSÜGYI
MINISZTERIUM

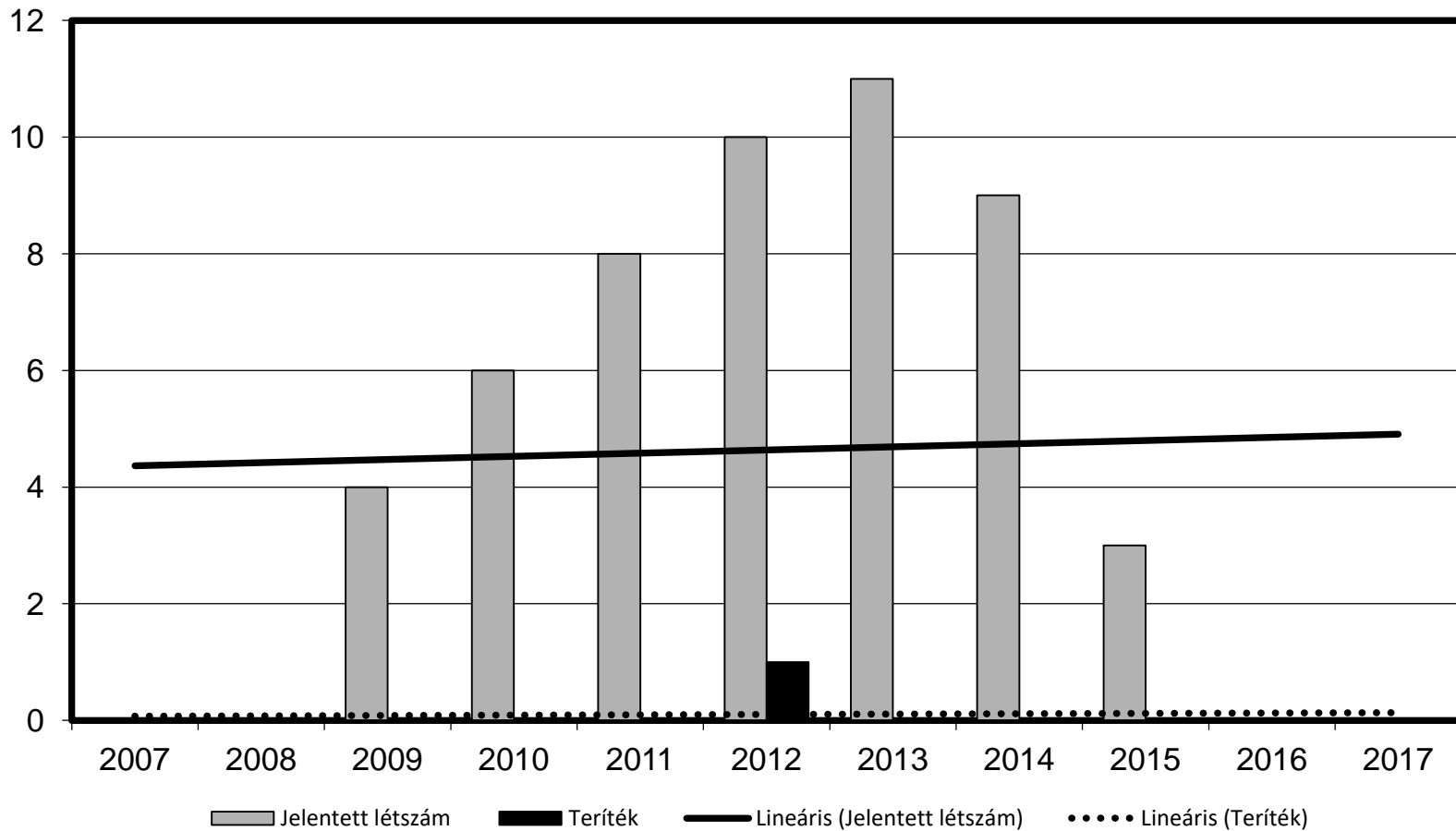
Gímszarvas létszámának alakulása a KAEG Alsó-Szigetközi vadászterületén 2007-2017 között





FÖLDMŰVELÉSÜGYI
MINISZTERIUM

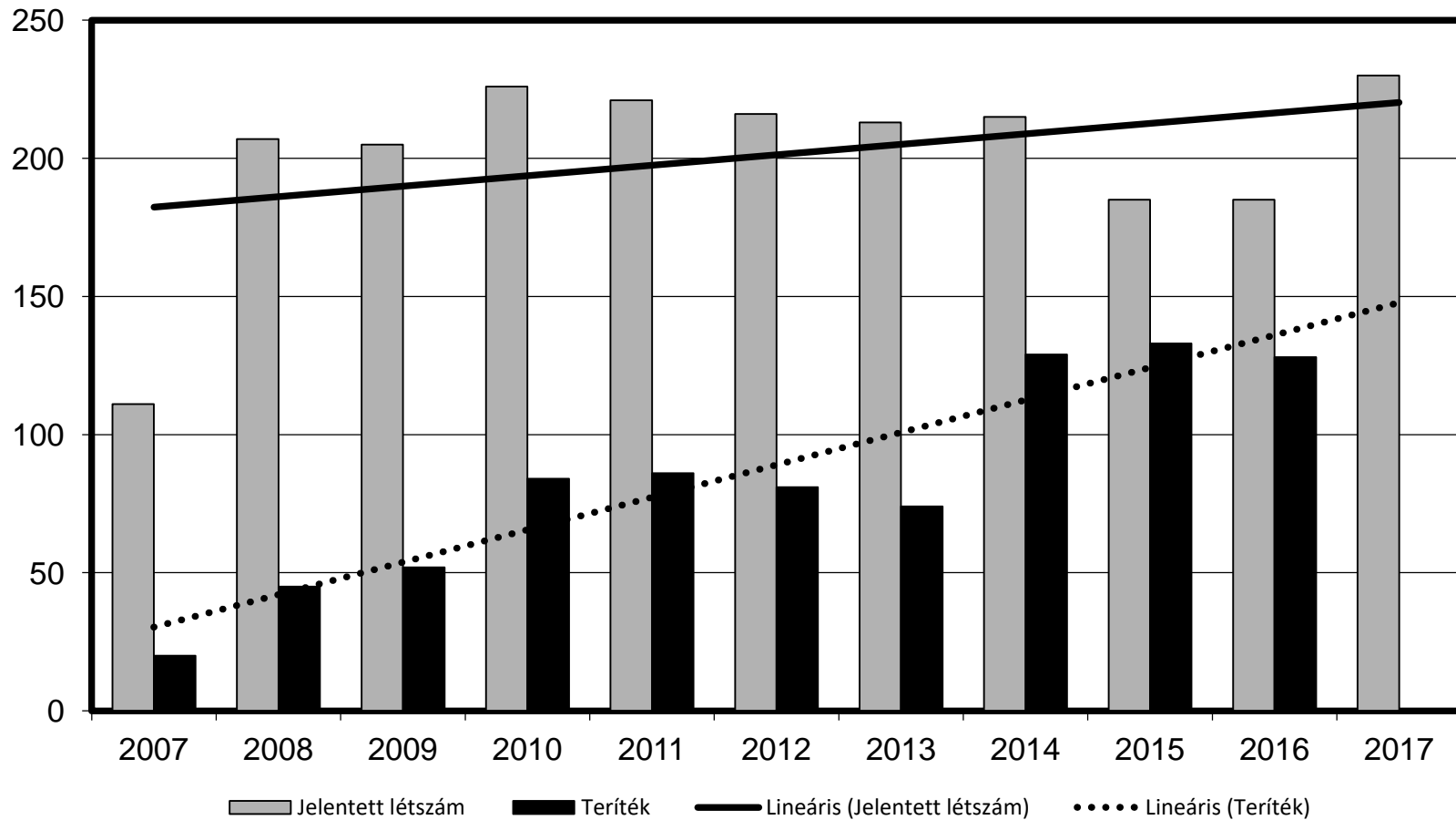
Dámszarvas létszámának alakulása a KAEG Alsó-Szigetközi vadászterületén 2007-2017 között





FÖLDMŰVELÉSÜGYI
MINISZTERIUM

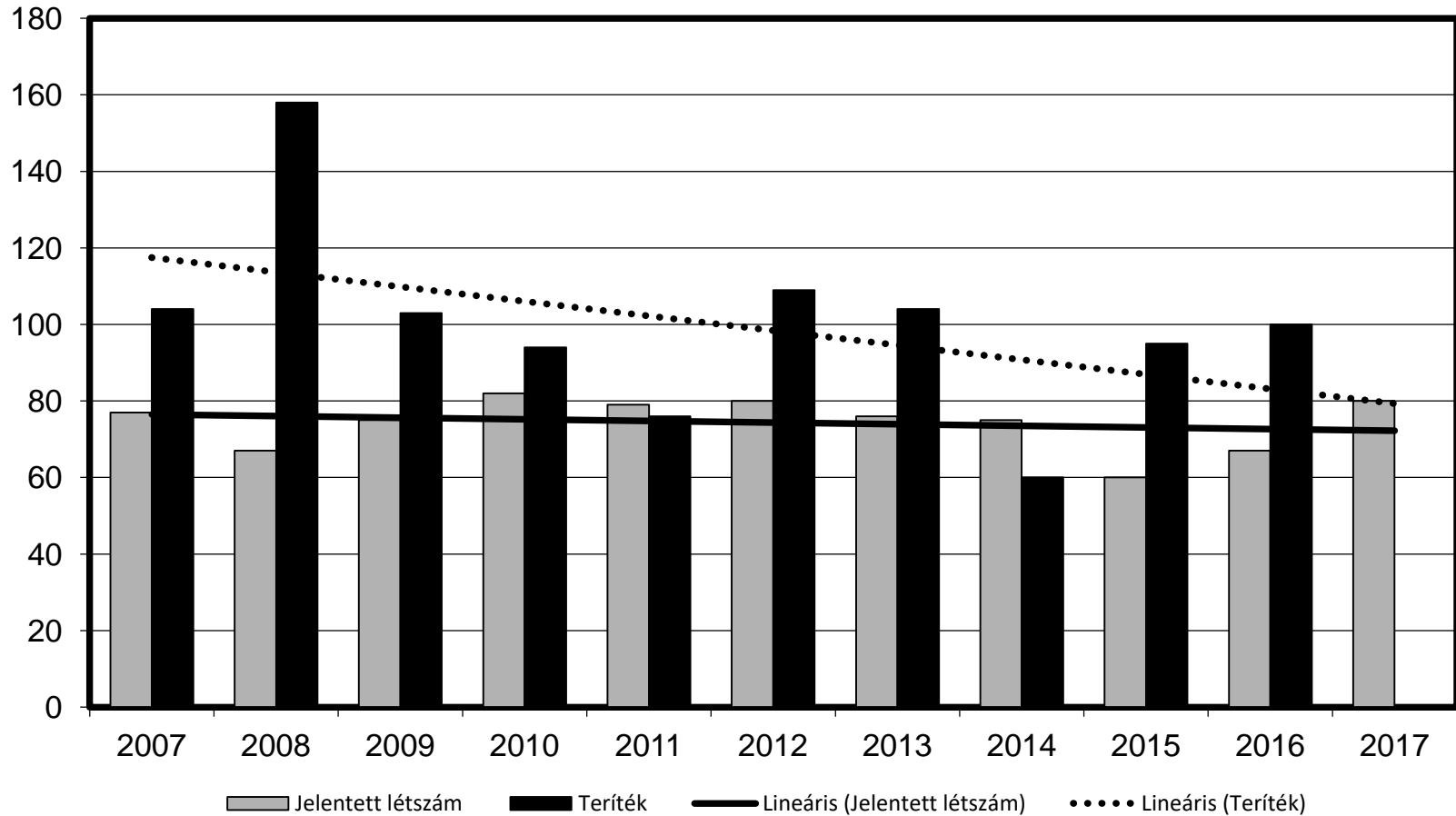
Őz létszámának alakulása a KAEG Alsó-Szigetközi vadászterületén 2007-2017 között





FÖLDMŰVELÉSÜGYI
MINISZTERIUM

Vaddisznó létszámának alakulása a KAEG Alsó-Szigetközi vadászterületén 2007-2017 között

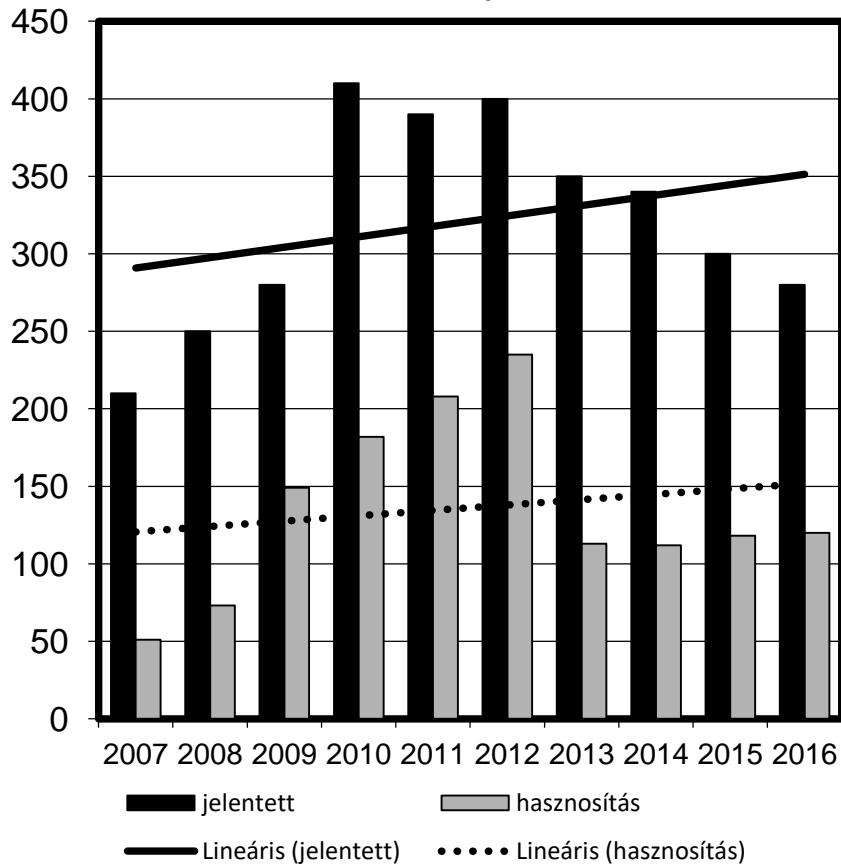




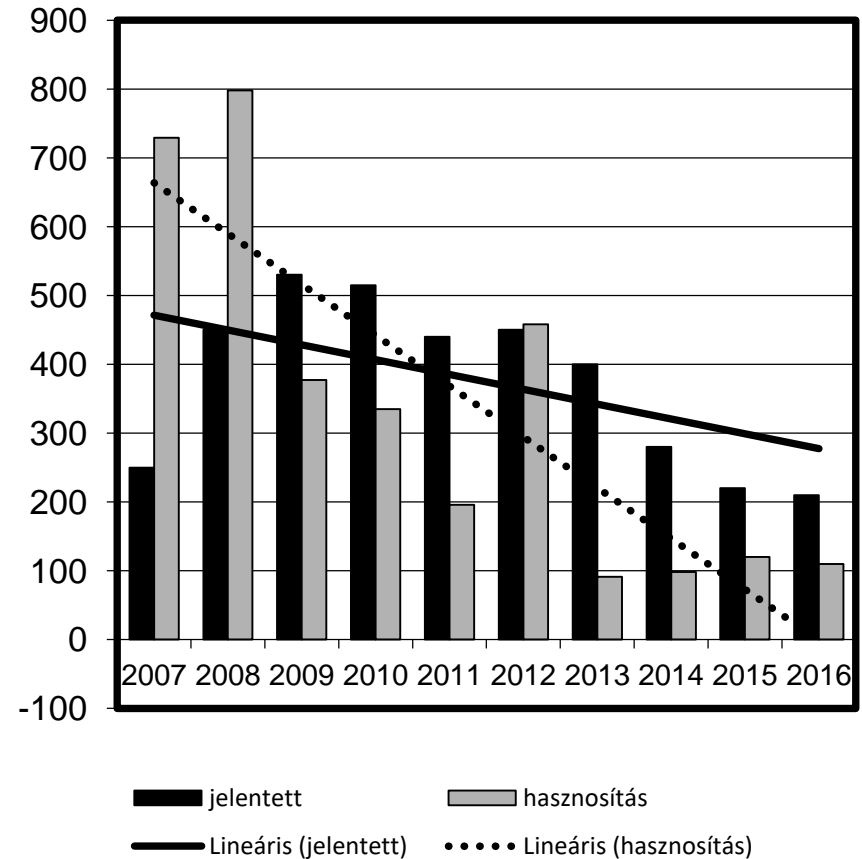
FÖLDMŰVELÉSÜGYI
MINISZTERIUM

Mezei nyúl és fácán létszámának alakulása a KAEG Alsó-Szigetközi vadászterületén 2007-2017 között

Mezei nyúl



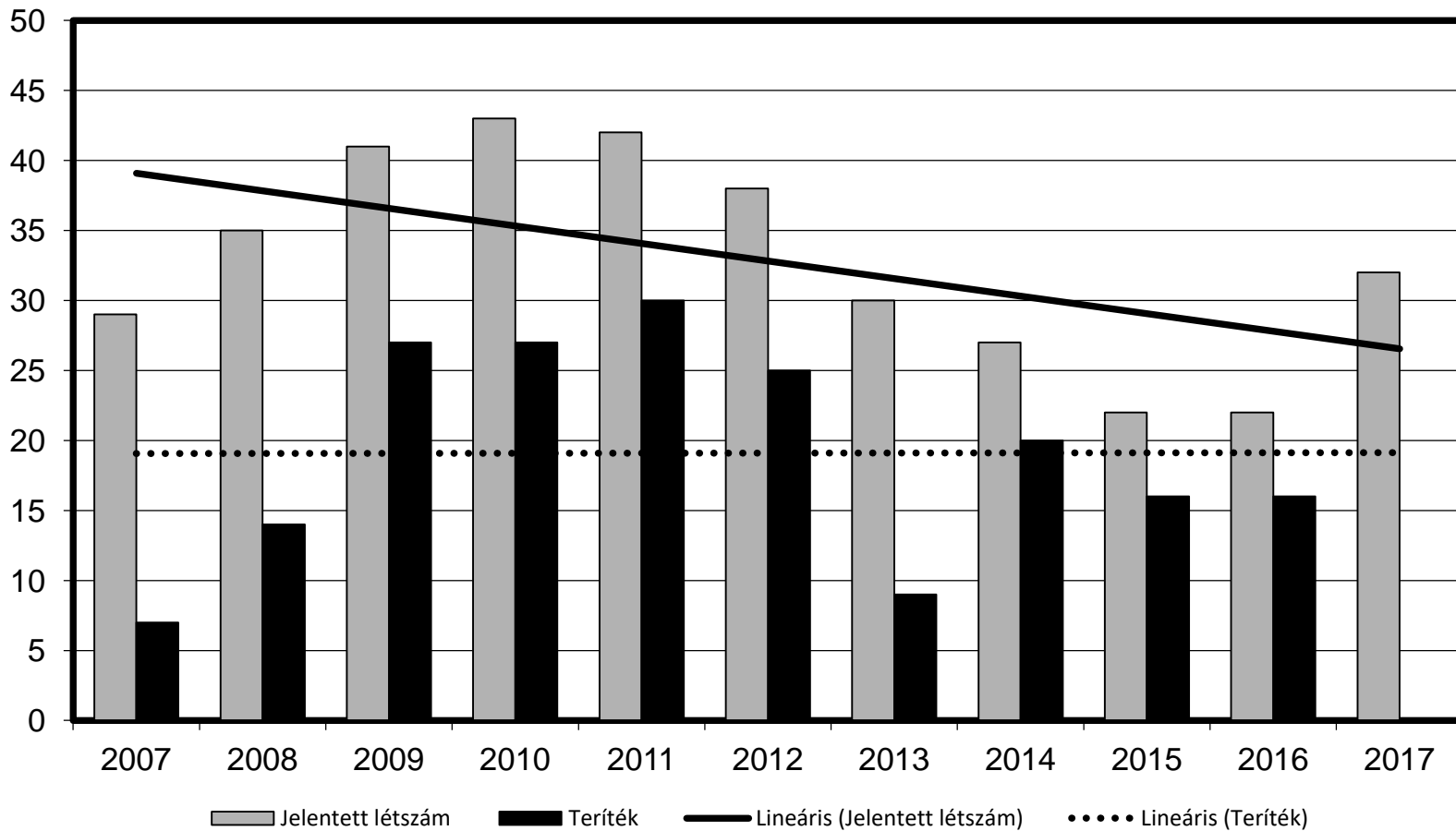
Fácán





FÖLDMŰVELÉSÜGYI
MINISZTERIUM

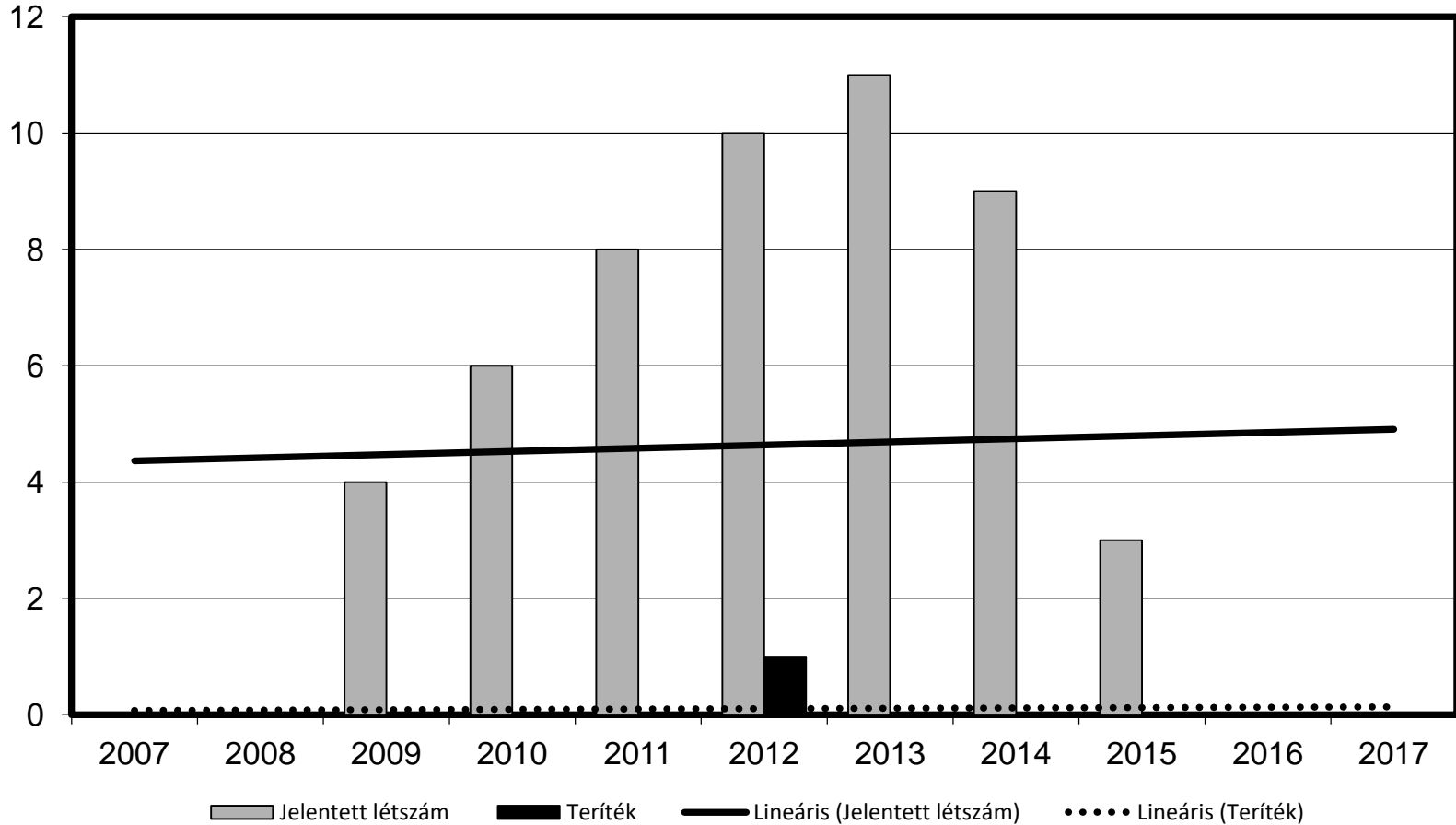
Gímszarvas létszámának alakulása az Alsó-Szigetközi Földtulajdonosok VT vadászterületén 2007-2017 között





FÖLDMŰVELÉSÜGYI
MINISZTERIUM

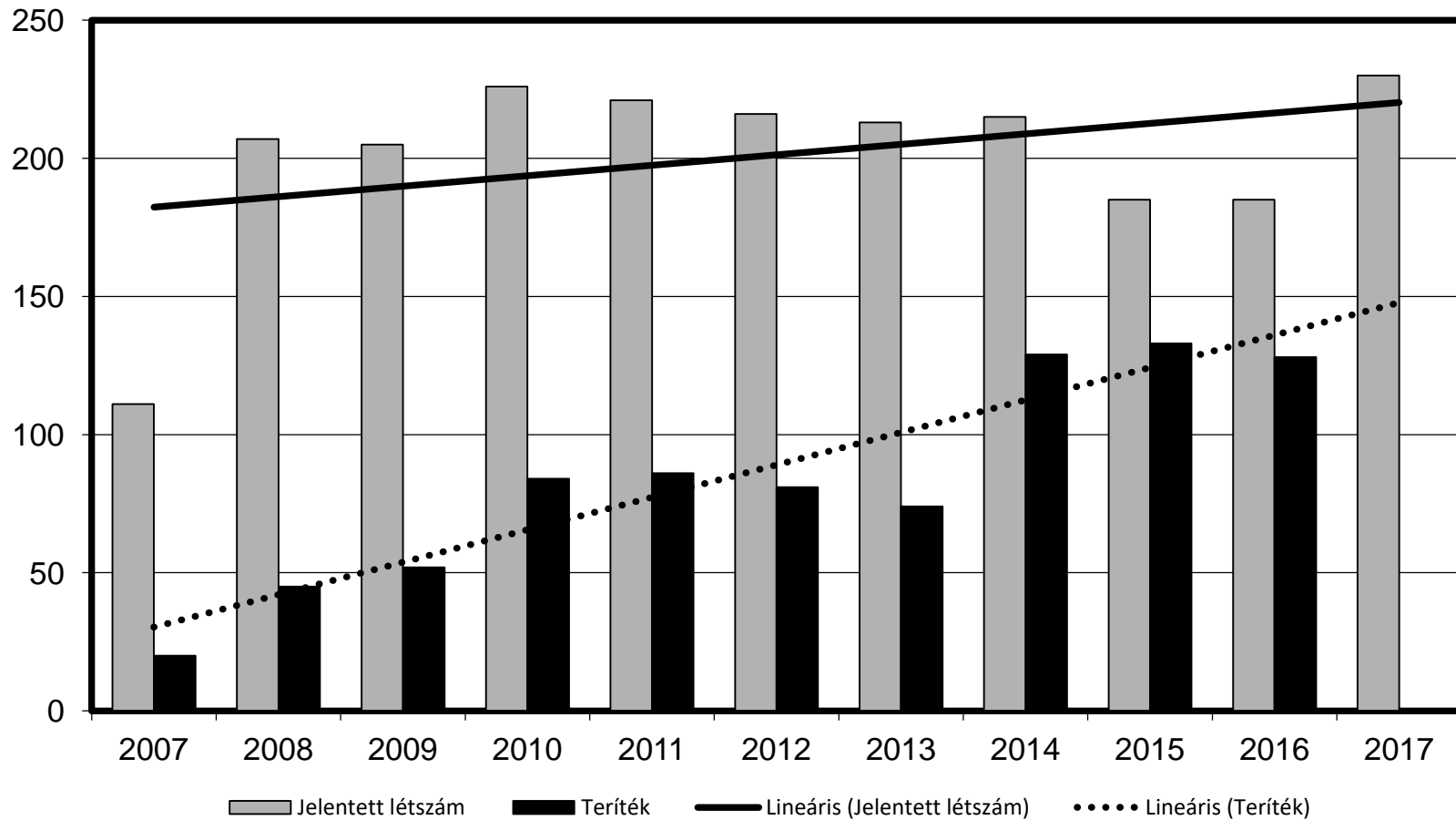
Dámszarvas létszámának alakulása az Alsó-Szigetközi Földtulajdonosok VT vadászterületén 2007-2017 között





FÖLDMŰVELÉSÜGYI
MINISZTERIUM

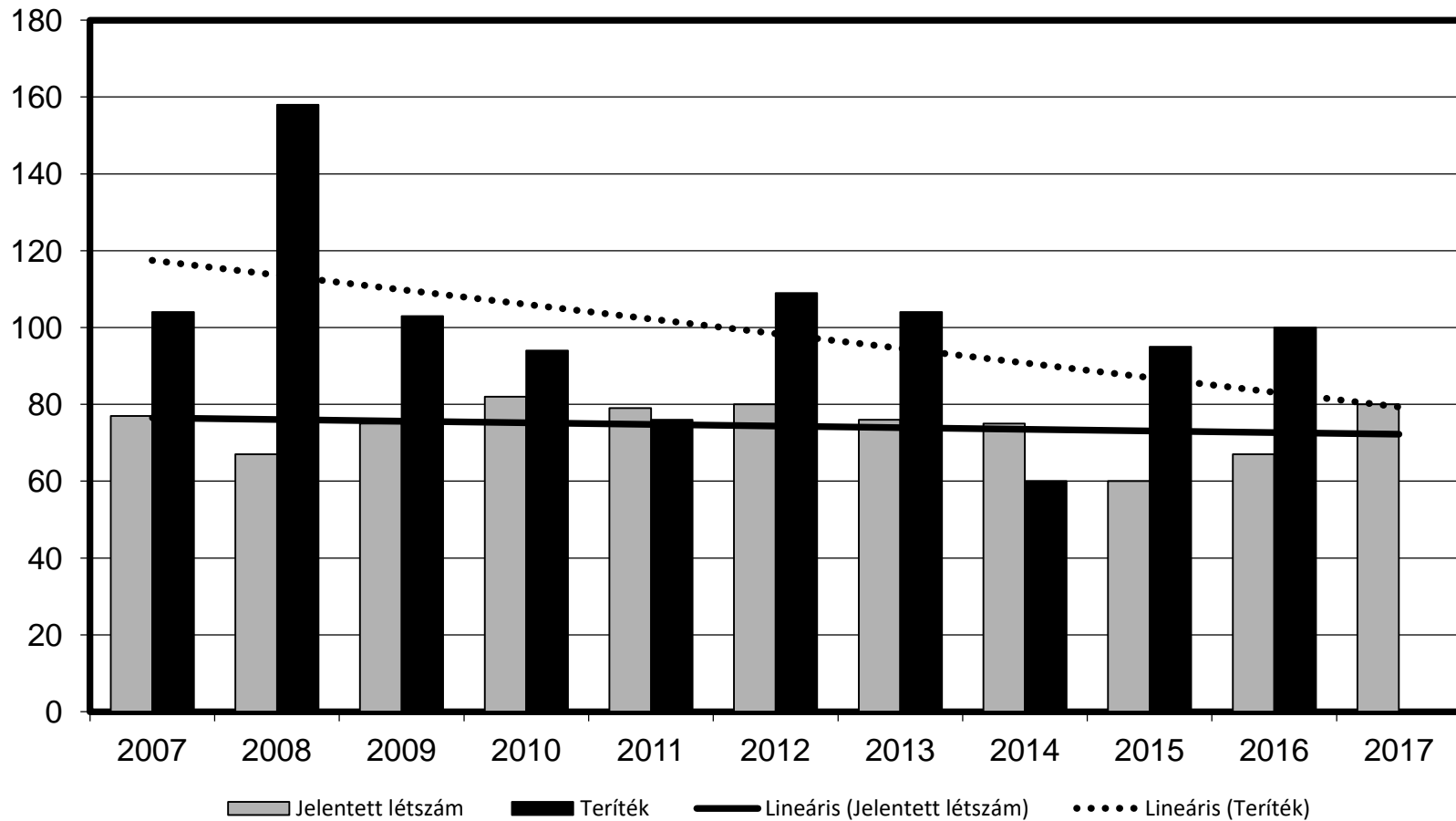
Őz létszámának alakulása a Alsó-Szigetközi Földtulajdonosok VT vadászterületén 2007-2017 között





FÖLDMŰVELÉSÜGYI
MINISZTERIUM

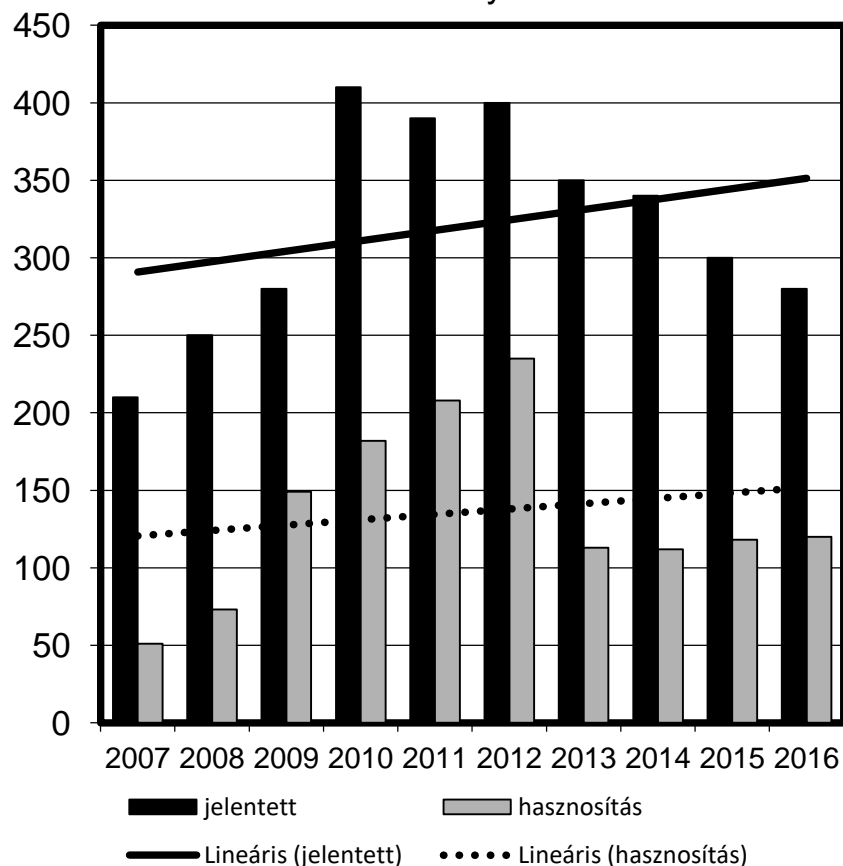
Vaddisznó létszámának alakulása a Alsó-Szigetközi Földtulajdonosok VT vadászterületén 2007-2017 között



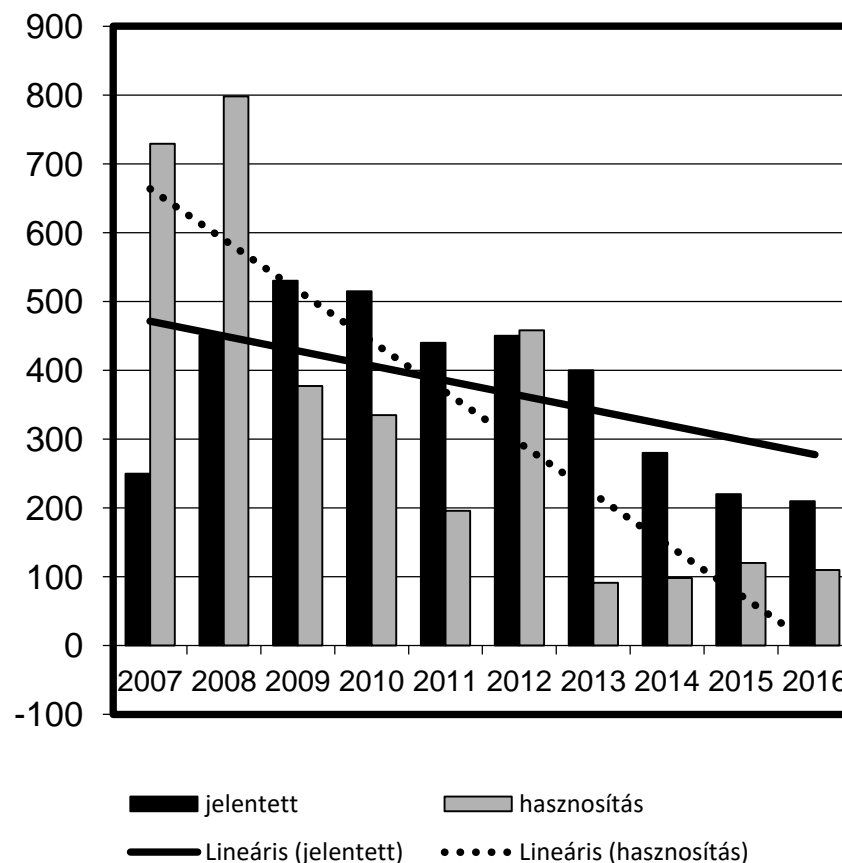


Mezei nyúl és fácán létszámának alakulása az Alsó-Szigetközi FTK VT vadászterületén 2007-2017 között

Mezei nyúl



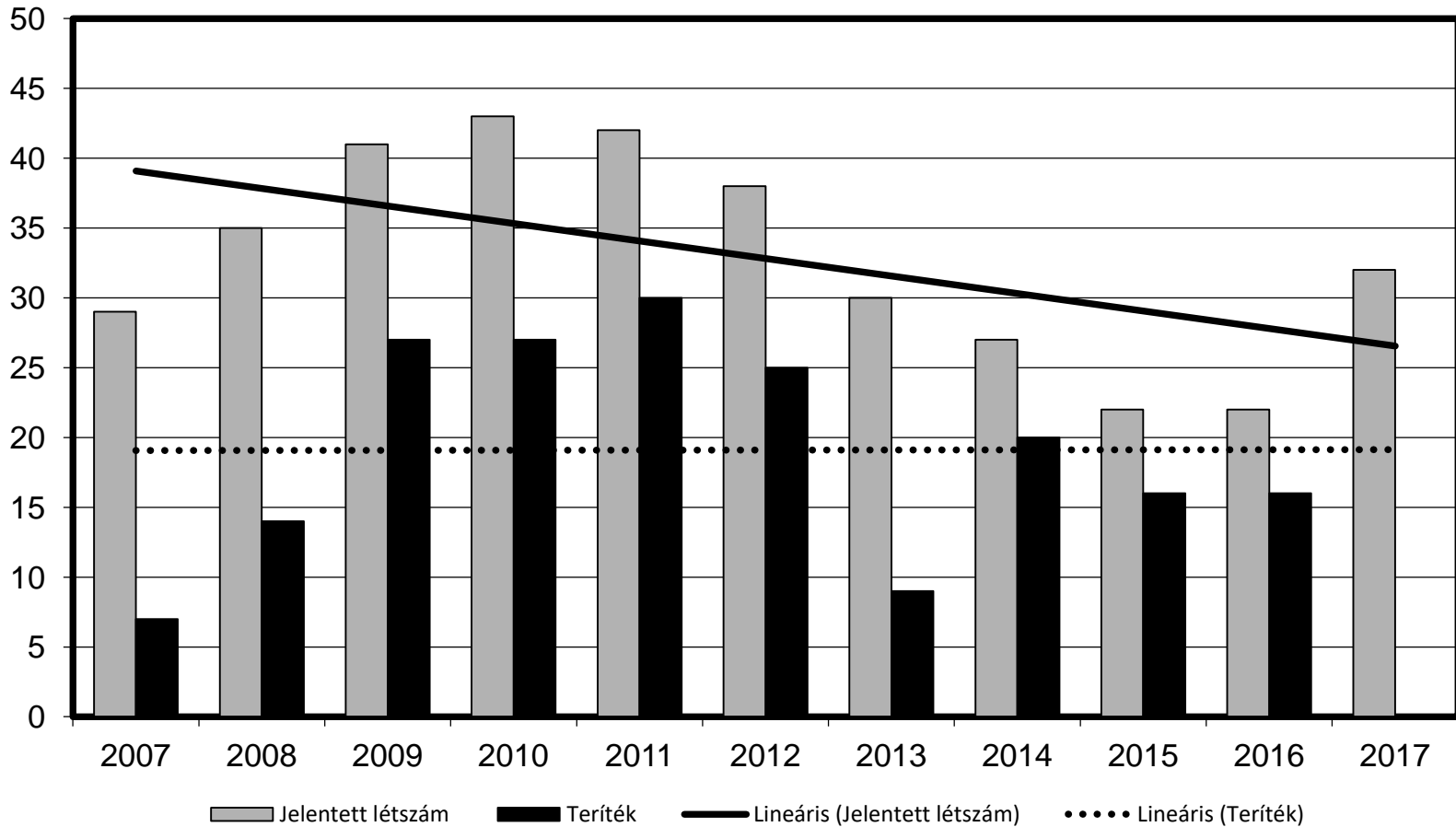
Fácán





FÖLDMŰVELÉSÜGYI
MINISZTERIUM

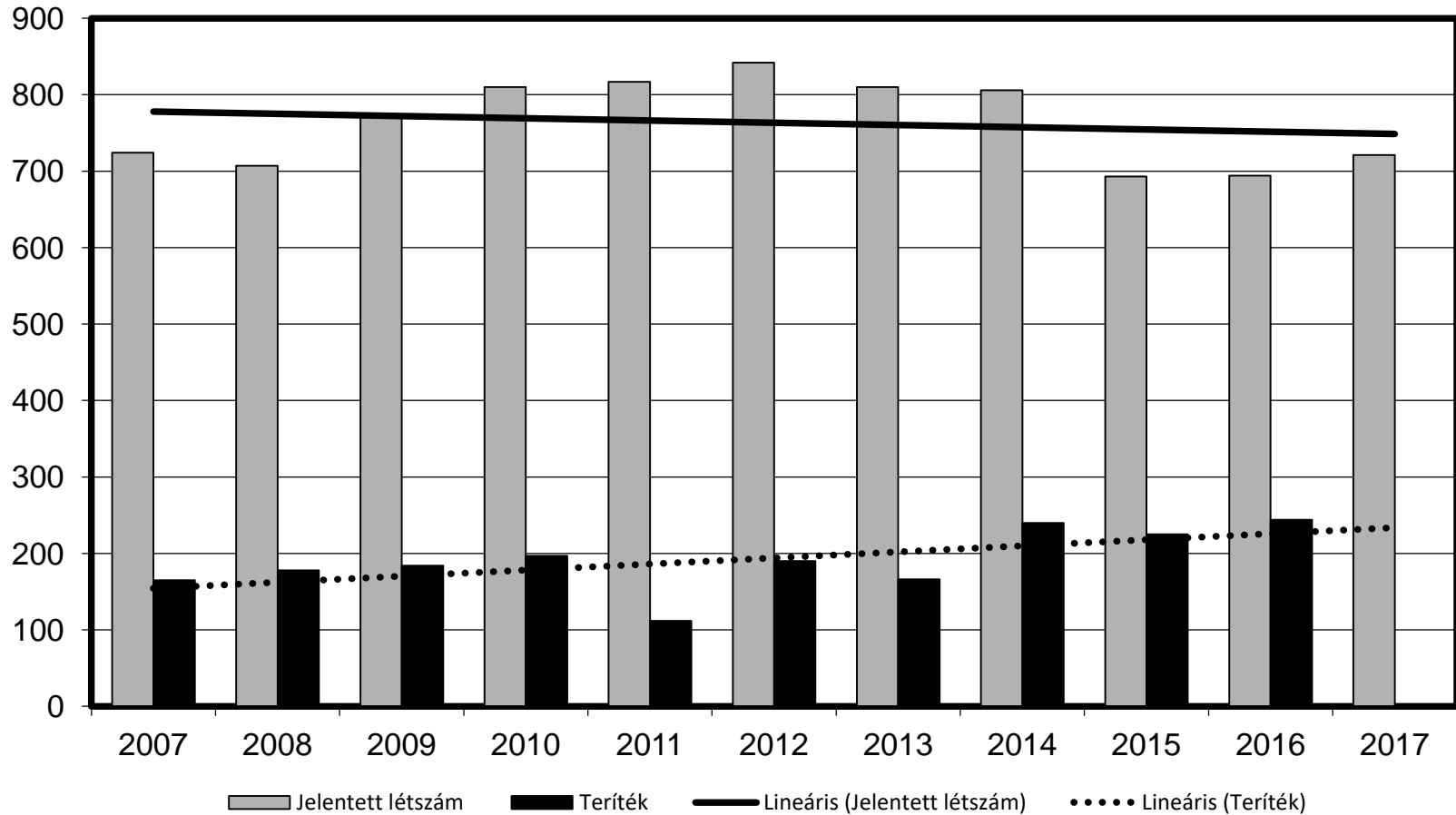
Gímszarvas létszámának alakulása a Szigetköz VT vadászterületén 2007-2017 között





FÖLDMŰVELÉSÜGYI
MINISZTERIUM

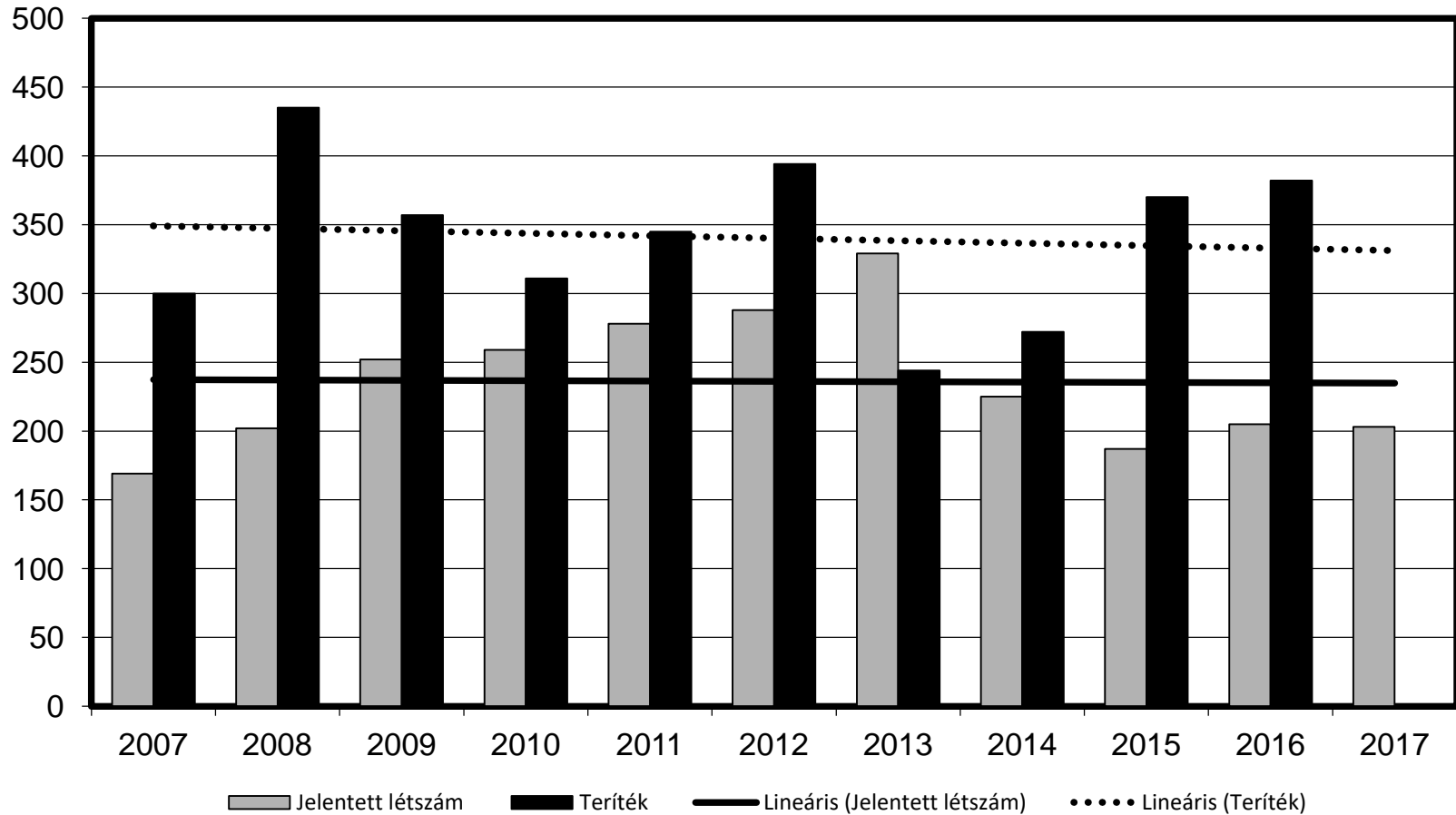
Őz létszámának alakulása a Szigetköz VT vadászterületén 2007-2017 között





FÖLDMŰVELÉSÜGYI
MINISZTERIUM

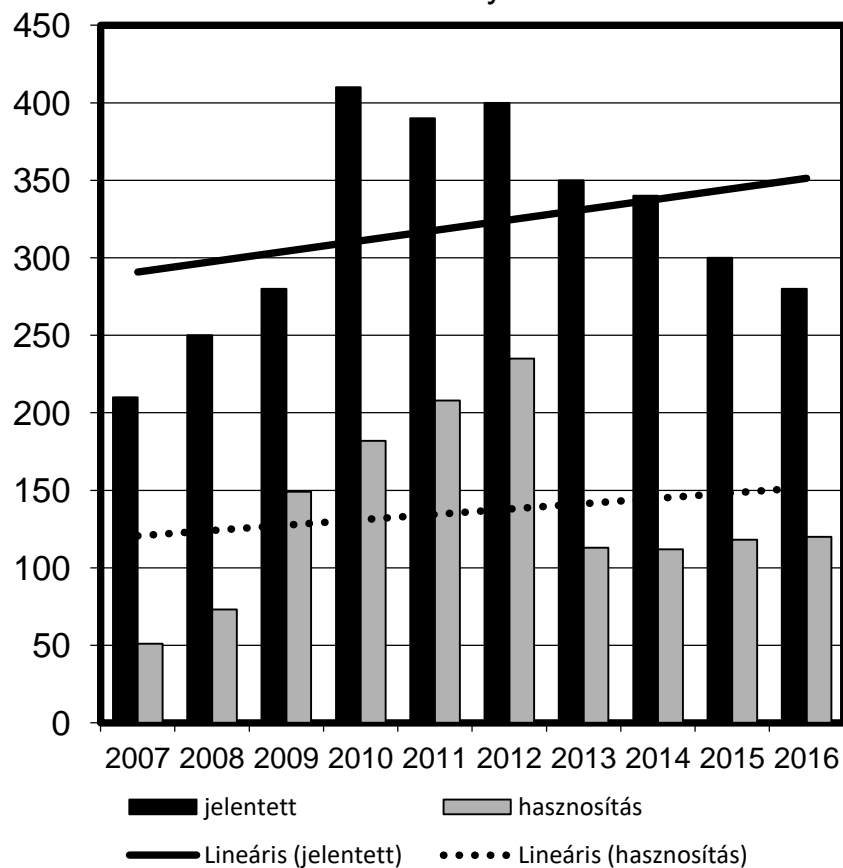
Vaddisznó létszámának alakulása a Szigetköz VT vadászterületén 2007-2017 között



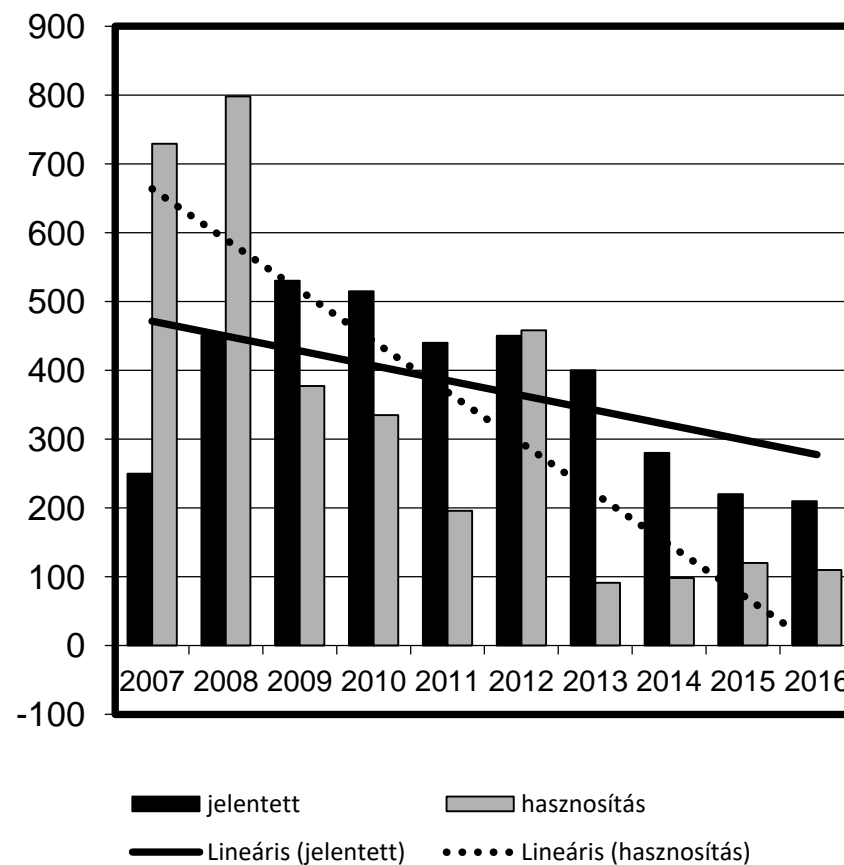


Mezei nyúl és fácán létszámának alakulása a Szigetköz VT vadászterületén 2007-2017 között

Mezei nyúl



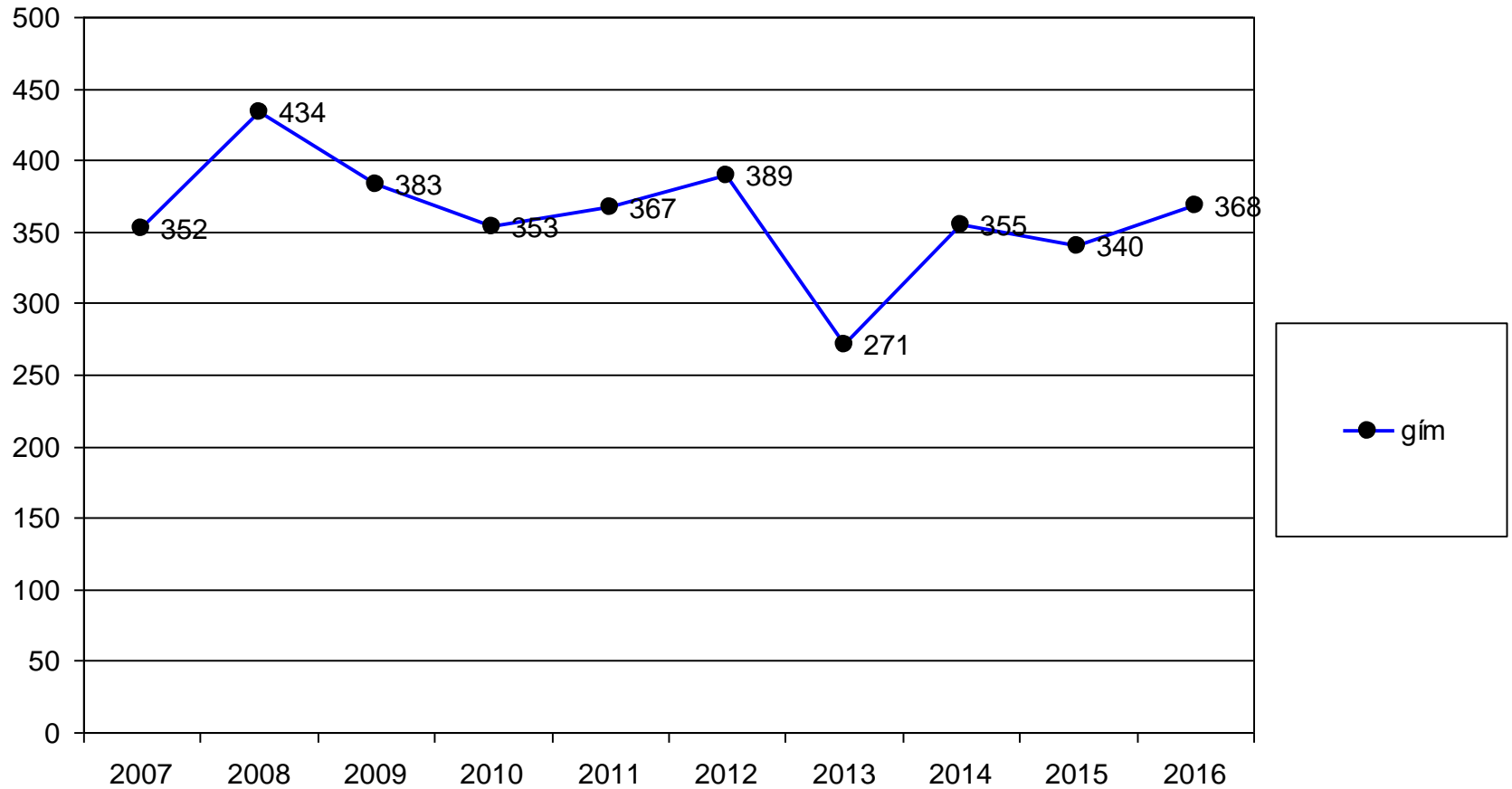
Fácán





FÖLDMŰVELÉSÜGYI
MINISZTERIUM

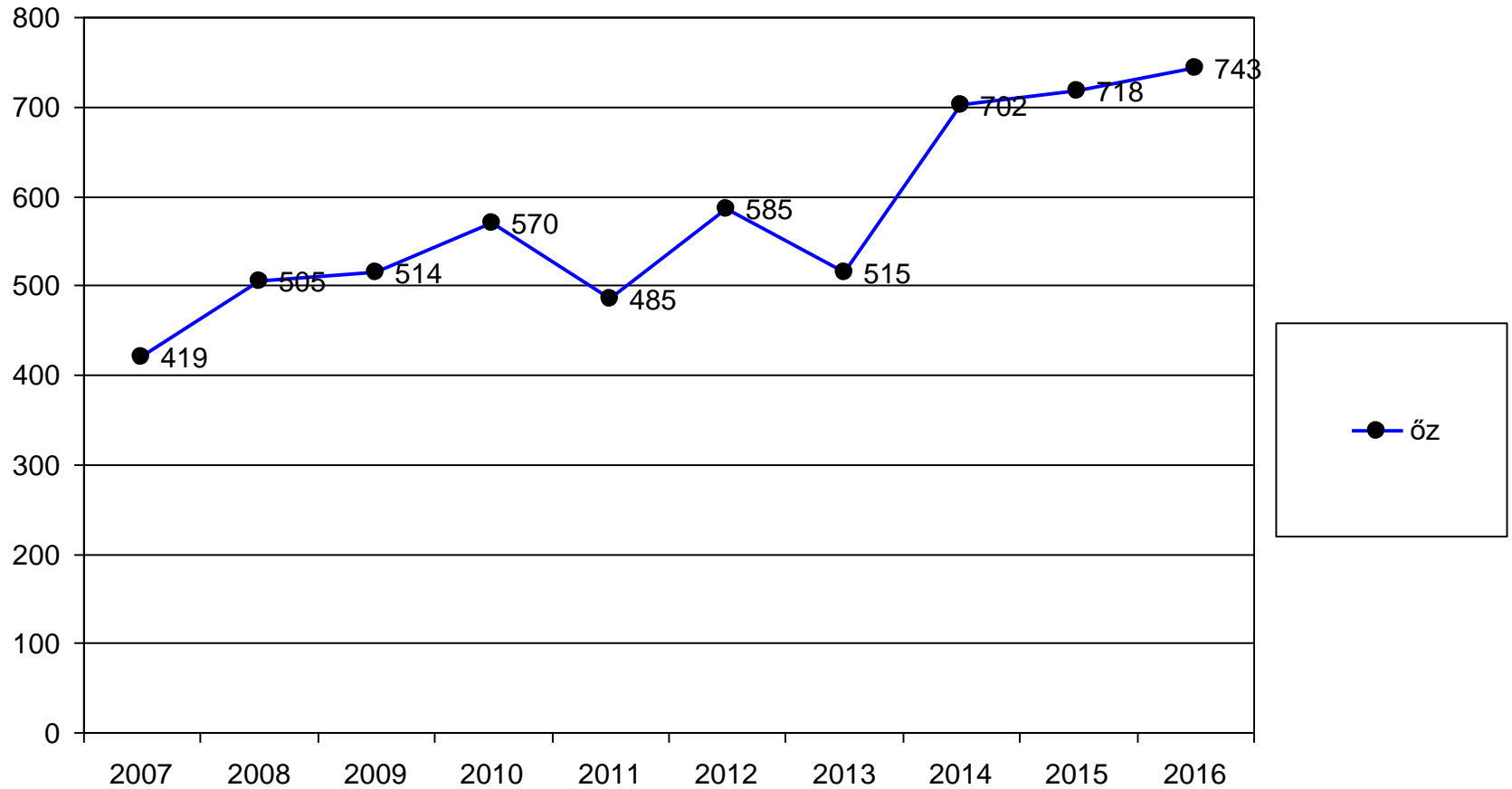
Gímszarvas terítékének alakulása a Szigetköz vadászterületein 2007-2017 között





FÖLDMŰVELÉSÜGYI
MINISZTERIUM

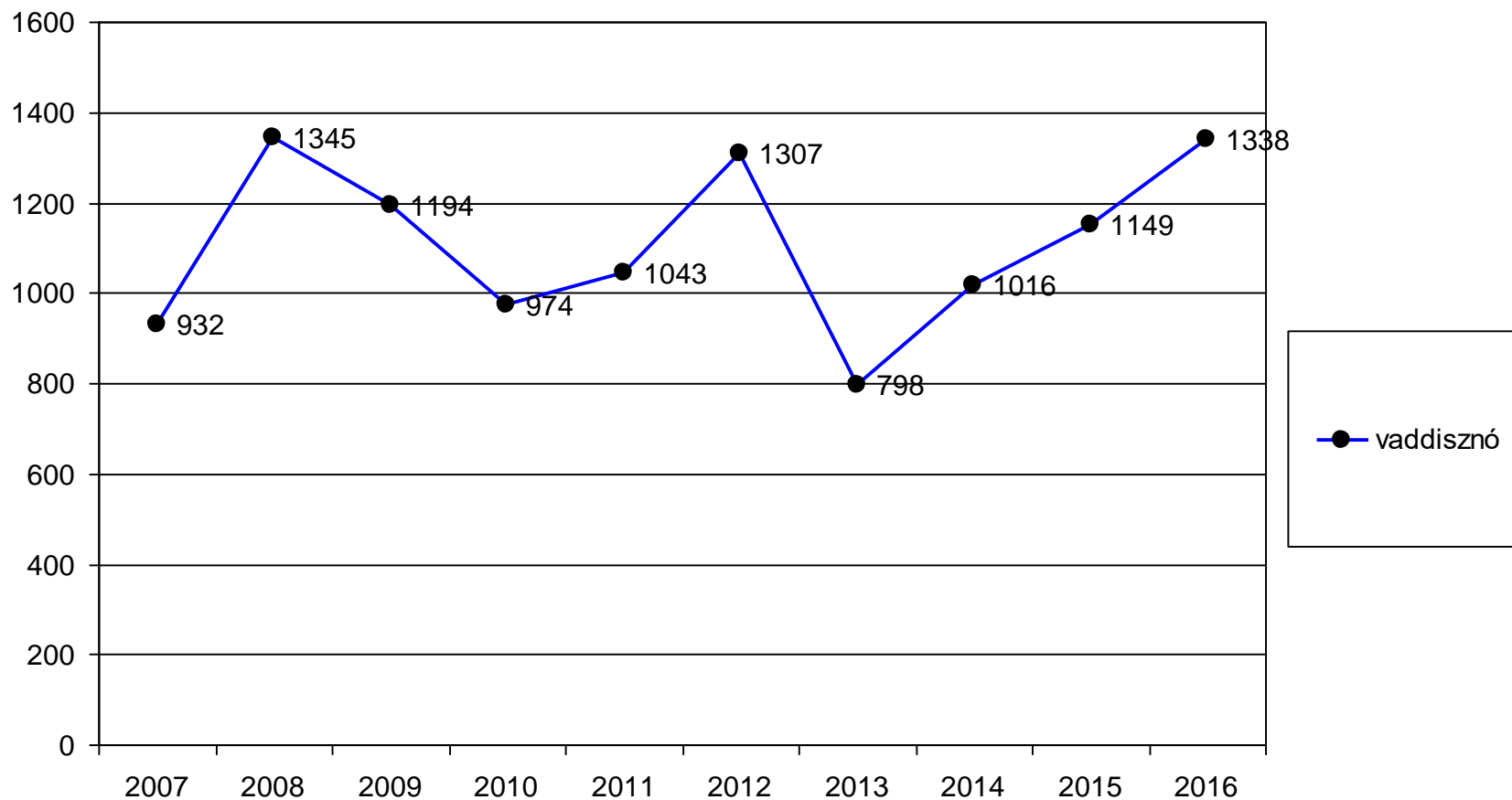
Őz terítékének alakulása a Szigetköz vadászterületein 2007-2017 között





FÖLDMŰVELÉSÜGYI
MINISZTERIUM

Vaddisznó terítékének alakulása a Szigetköz vadászterületein 2007-2017 között





Szigetköz vadászati turizmusa

- Vadászati turizmus – vadászati engedéllyel rendelkező nem magyar (EU belföldi, illetve külföldi) bér és vendégvadászok
- Határok közelsége – Ausztria, Szlovákia
- Autópálya közelsége
- Fejlett infrastruktúra, szálláshely, fürdőhely
- Bérvadászok száma növekszik



FÖLDMŰVELÉSÜGYI
MINISZTERIUM

Egyéb vadfajok, vadkárok, vadon élő kárt okozó állatfajok a Szigetközben

- Vizes élőhely fogalma, hullámtér – **ólom sörét tilalma**
- Csak a tőkés réce vadászható, a többi faj védett.
- Vetési lúd, nagylilik, nyári lúd
- Pézsmapocok – vadászható egész évben
- Hód – védett – károkozás gátban, fában
- Kárókatona – védett, károkozás halban
- Bütykös hattyú – védett, károkozás vetésekben
- Vidra – fokozottan védett, károkozás halban
- Vetési varjú- védett, vetésekben, terményben



FÖLDMŰVELÉSÜGYI
MINISZTERIUM

Az európai hód (Castor fiber)

- Hód Hortenzia szabadon engedése



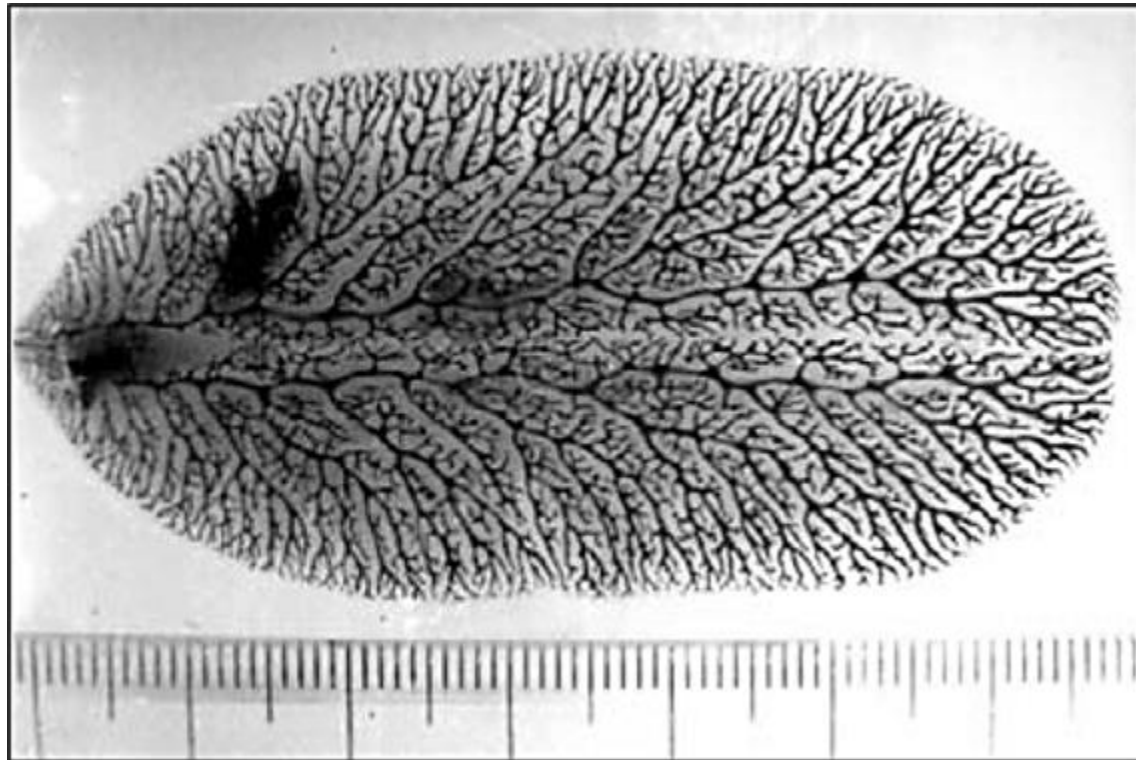
- Dobos Pál Helmaszigetnél 1992-ben észlelte először
- Európai hód?
- 2000-ben 8 példány
- 2001-ben 6 példány
- 250 példány kilövési engedély 2017/2018-ban



Amerikai májmétely (Fascioloides magna)

- A 90-es évek elején a szigetközi vadászok egyre gyakrabban észleltek szarvasokban májelváltozást és az ilyen májakban jókora mételemek jelenlétét. Az 1994 tavaszán végzett helyszíni mintagyűjtés és a laboratóriumi vizsgálatok az amerikai májmétely (Fascioloides magna) - fertőzöttséget bizonyították (Sztojkov és munkatársai 1994.) A parazita magyarországi területre való behurcolásától már több, mint 30 éve (az 1961-es cseh megállapítás óta) tartottunk, nem gondoltunk azonban arra, hogy a szabadon járó-kelő szarvasok fogják áthozni a Dunán. A Vág völgyében lassan leszivárgó fertőzöttség a 80-as évek legvégén Bős térségében jelentkezett.
- **Közös gyógyszeres megelőző védekezés! (rafendazol)**

Amerikai májmétely







2008/09/15 13:16









2008/08/22 14:11

Köszönöm a figyelmet!