



Győr-Moson-Sopron
Megyei Önkormányzat

Natúrpark a szigetközben

Pappné Kett Adrienn

megyei főépítész

területfejlesztési referens

Győr-Moson-Sopron Megyei Önkormányzat

Kisbajcs, 2017. december 11.

IKSZT (9062 Kisbajcs, Kossuth u. 1.)

Szigetköz - Zitny Ostrov Natúrpark/Nemzeti park szigetközi területekre vonatkozó megalapozó szakmai háttértanulmányának előkészítésével kapcsolatos workshop

o SZIGETKÖZI ÉRDEKEK

- o Környezettudatosság**
- o Környezetvédelem**
- o Felelősség**
- o Fejlesztések**
- o Vidékfejlesztés**
- o .**
- o .**
- o .**

Megyei Önkormányzat

- Magyarország helyi önkormányzatairól szóló **2011. évi CLXXXIX. törvény** szerint a **megyei önkormányzat** területi önkormányzat, amely területfejlesztési, vidékfejlesztési, területrendezési, és koordinációs feladatokat lát el.
- a feladatokat az **1996. évi XXI. területfejlesztési és területrendezési törvény**

Alapfogalmak

Területfejlesztés: az országra, valamint térségeire kiterjedő

- o társadalmi, gazdasági és környezeti **területi folyamatok** figyelése, értékelése, a szükséges **tervszerű beavatkozási irányok** meghatározása,
- o rövid, közép- és hosszú távú átfogó **fejlesztési célok, koncepciók és intézkedések** meghatározása, összehangolása és megvalósítása a **fejlesztési programok** keretében, érvényesítése az egyéb ágazati döntésekben.

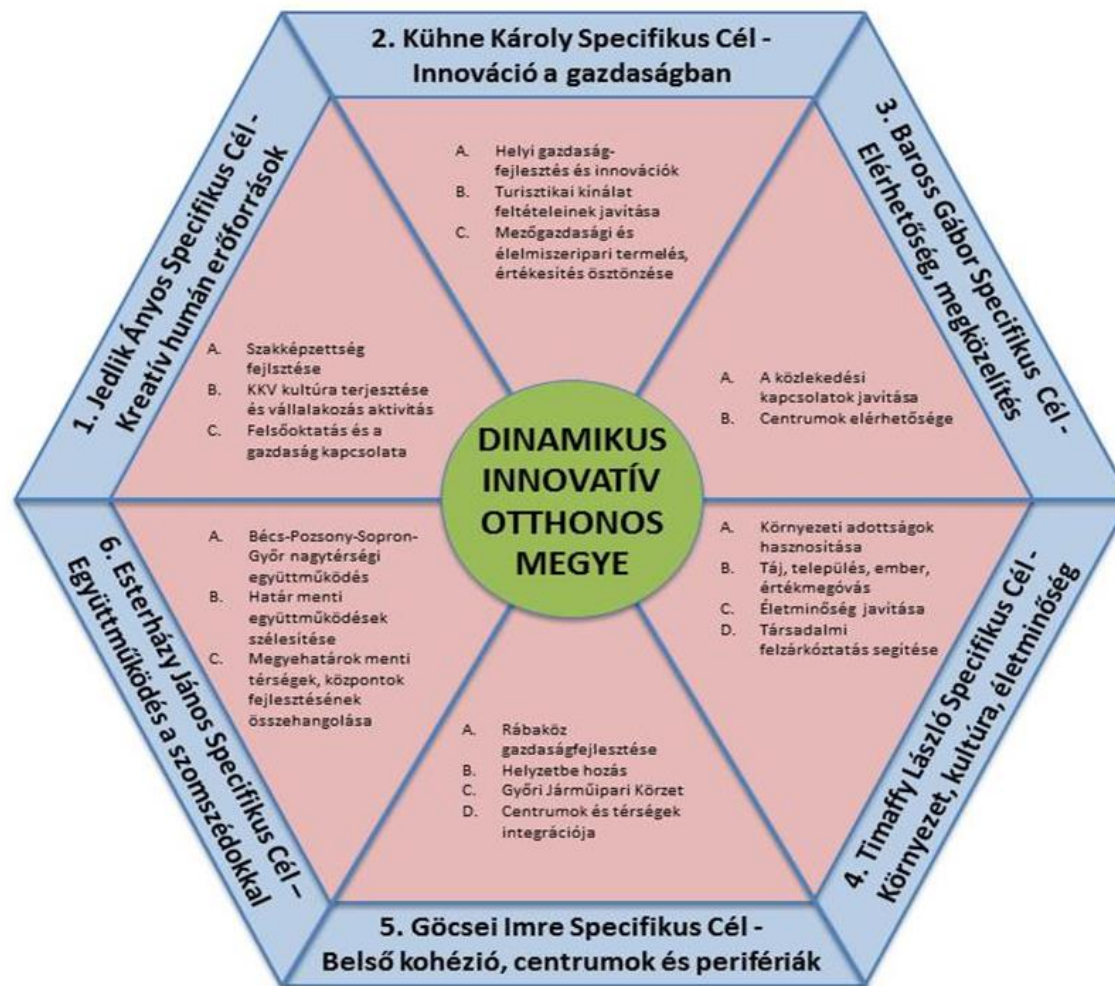
Területfejlesztés

szervezeti keretei

- o Országgyűlés
- o Kormány
- o Miniszter és más miniszterek (NGM, NFM, ME...)
- o Területfejlesztési önkormányzati társulás (lehetőség)
- o Megyei önkormányzat
- o Regionális területfejlesztési konzultációs fórum
- o Megyei területfejlesztési konzultációs fórum
- o Térségi Fejlesztési Tanács (kötelező Balaton, önkéntes pl. Szigetköz – Felső-Duna mente)

Győr-Moson-Sopron megye **területfejlesztési** alapdokumentumai

- o 2014. február 14-én elfogadott (a helyzetfeltáráson alapuló) hosszú-távú **megyei területfejlesztési koncepció**
- o 2014. szeptember 26-án elfogadott középtávú komplex **megyei területfejlesztési program**
- o 1562/2015. (VIII. 12.) Korm. határozattal elfogadott, a Terület- és Településfejlesztési Operatív Program (TOP-hoz) kapcsolódó **megyei integrált területfejlesztési program**



Területfejlesztés és a turizmus kapcsolata

Szorosabb, mint gondolnánk...

A rendszerváltozás után a regionális területi politika alapjait a terület fejlesztésről és területrendezésről szóló 1996. évi XXI. törvény teremtette meg. Szervezeti kerete, pénzügyi mozgástere azóta folyamatosan változik...

A '90-es évtized második felében a turizmus tudatos tervezése a területfejlesztéssel összhangban megindult, valamint az ágazat támogatottsága intézményi oldalról is kiépült (azóta folyamatosan változik...).

Kijelenthető, hogy a területfejlesztés és turisztikai fejlesztés fogalmai a szolgáltatásokra koncentráló gazdaságokban erőteljesen összekapcsolódnak.

Természeti vonzerők

(Gyógy-termálvíz, Natúrparkok, Balaton, stb.)

Vonzerők



Ember alkotta vonzerők

(Műemlékek, Fesztiválok, Gasztronómia, stb.)

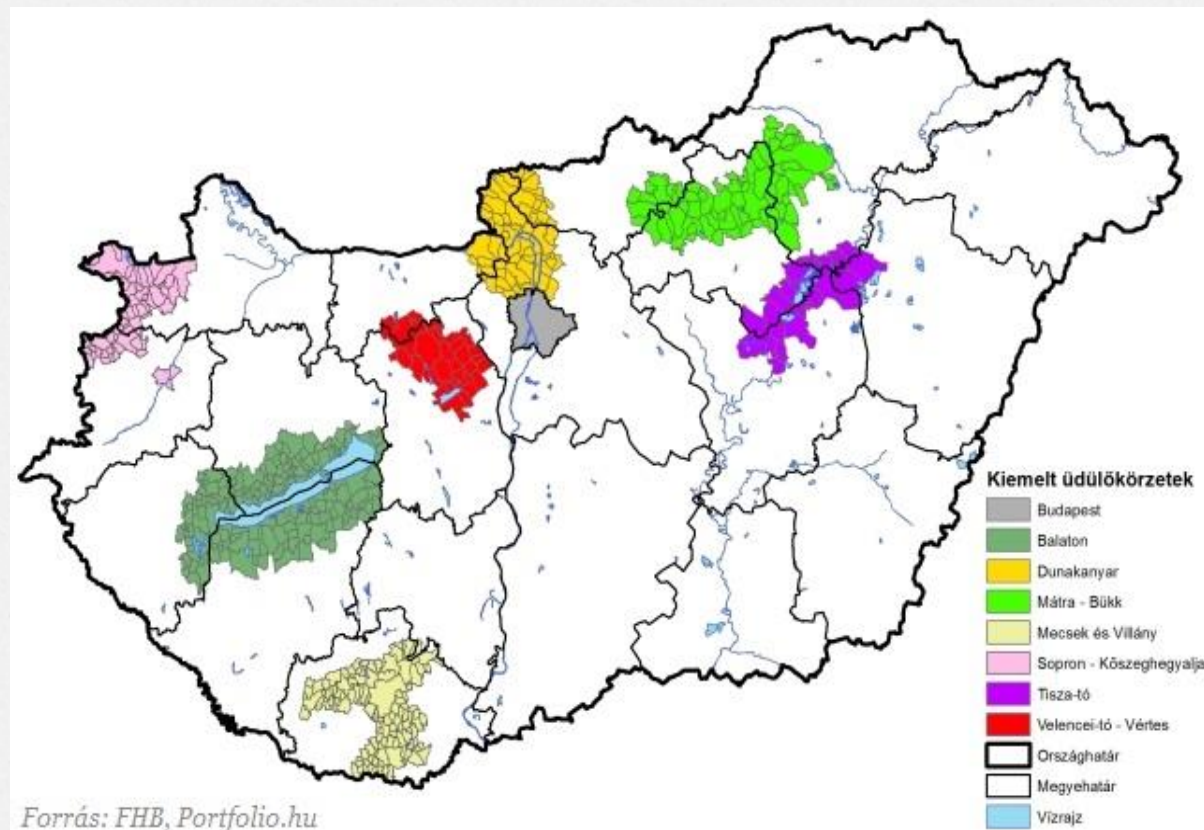


A turizmus **alanyainak** csoportosítása

Látogató □ turista □ kiránduló □ átutazó



Kiemelt üdülőkörzetek (2014-es térkép)



Alapfogalmak

Területrendezés: az országra, illetve térségeire kiterjedően **a területfelhasználás rendjének** és a területhasználat **szabályainak** megállapítása, e körben:

- o az erőforrások feltárása, a táj terhelése és terhelhetősége meghatározása, ezek együttes értékelése, előrejelzések készítése,
- o a területi adottságok célszerű hasznosítási javaslatainak kidolgozása,
- o a fejlesztési koncepciók és programok térbeli, műszaki-fizikai rendszerének meghatározása,
- o nemzetközi együttműködés és szerződés keretében az európai és határmenti területrendezési tevékenység összehangolása

Győr-Moson-Sopron megye **területrendezési** alapdokumentuma

Megyei területrendezési terv

Összhang biztosítása

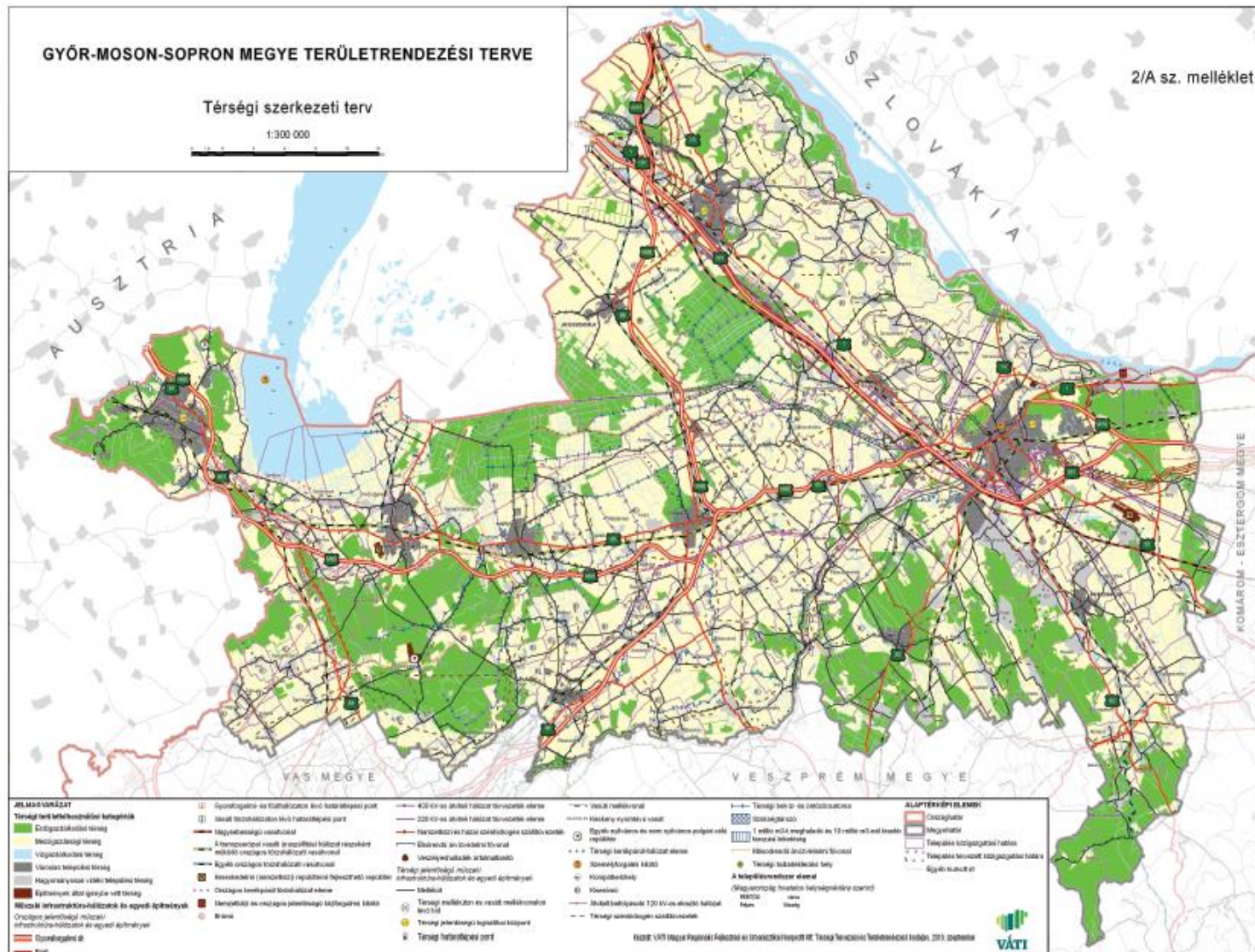
- o Országos Területrendezési Terv (OTrT)-vel
- o Településrendezési tervekkel

GYŐR-MOSON-SOPRÓN MEGYE TERÜLETRENDEZÉSI TERVE

Térségi szerkezeti terv

1:300 000

2/A sz. melléklet





1.	Országos Területrendezési Terv	Győr-Moson-Sopron Megye Területrendezési Terve
2.	a) Országos ökológiai hálózat	a) Magterület b) Ökológiai folyosó c) Pufferterület
3.	b) Kiváló termőhelyi adottságú szántóterület	
4.	c) Jó termőhelyi adottságú szántóterület	
5.	d) Kiváló termőhelyi adottságú erdőterület	
6.		d) Erdőtelepítésre javasolt (alkalmas) terület
7.	e) Tájképvédelmi szempontból kiemelten kezelendő terület	
8.	f) Világörökségi és világörökségi várományos terület	
9.	g) Országos vízminőség-védelmi terület	
10.	h) Nagyvízi meder és a Vásárhelyi-terv továbbfejlesztése keretében megvalósuló vízkár-elhárítási célú tározók területe	
11.		e) Ásványi nyersanyagvagyon-terület
12.		f) Rendszeresen belvízjárta terület
13.		g) Földtani veszélyforrás területe
14.	i) Kiemelt fontosságú honvédelmi terület	
15.		i) Honvédelmi terület

A megyei önkormányzat vidékfejlesztési és koordinációs feladatai

Összehangolja a vidékfejlesztési stratégiákat és akciókat

- o a megyei, térségi, határ menti és határon átnyúló fejlesztési és területfejlesztési koncepciókkal és programokkal,
- o valamint a megyét érintő területrendezési tervekkel.

Környezettudatosság (Wikipédia):

A környezettudatosság az egyes személyek vagy a **társadalom** valamely szegmensének a bioszféra állapotával és az emberi populáció környezetével kapcsolatos tájékozottságát, érzékenységét és **tudatos felelősségvállalását** kifejező fogalom, amelyet gyakran jelzői formában használnak. Noha a környezet iránti aggodalom, értékeinek megőrzése iránti vágy valószínűleg nem új keletű, a környezettudatosság fogalma viszonylag új. Először Michael P. Maloney és Michael P. Ward vizsgálták. **Eredményeik szerint bár elviekben a legtöbb ember elkötelezi magát a környezetvédelem ügye mellett, az ismeret és a tettek alapján kevés ember tekinthető környezettudatosnak**

Natúrpark: az ország jellegzetes természeti, tájképi és kultúrtörténeti értékekben gazdag, a természetben történő aktív kikapcsolódás, felüdülés, gyógyulás, fenntartható turizmus és a természetvédelmi oktatás, nevelés, ismeretterjesztés, továbbá a természetkímélő gazdálkodás megvalósítását szolgáló nagyobb kiterjedésű területe, amely e jogszabályban foglaltaknak megfelelően jön létre. Természetvédelmi terület, valamint ezen területek meghatározott része tekintetében a miniszter – ha annak nemzetközi gyakorlatban kialakult és elfogadott feltételei fennállnak – a natúrpark elnevezés használatához hozzájárulhat.”

(Természetvédelmi törvény, 2004.)

A natúrpark a helyi közösségek által létrehozott tájszintű együttműködés, melynek célja a természeti és kulturális örökség megőrzése, bemutatása és a **vidék fejlődését** elősegítő hasznosítása. A natúrpark az integratív védelem elvére építve a tájat és a természetet nem a tájban élő embertől, hanem azt vele együtt hasznosítva védi meg!

Rövid áttekintés

- o Szakmai rendezvények (Fertő–Hanság Nemzeti Park, Leader Egyesület, stb.)
- o Szigetköz Natúrpark Egyesület bejegyzése
- o Megalapozó szakmai háttértanulmányt
- o 2018 márciusára a Szigetköz natúrparki címet
- o 26 települést összefogó térség
- o Hosszútávú együttműködések, fejlesztési lehetőségek kiaknázása



FONTOS



- o módszertan, információ, tájékoztatás
- o szubszidiaritás elve jusson érvényre
- o közösségi tervezés és megvalósítás
- o Nem megkérdőjelezve a fontosságát, de ne a megalapozó tanulmányok és a marketingtervek gyártása legyen a főcél, hanem a konkrét beruházások sokasága valósuljon meg
- o közös gondolkodás valósuljon meg (helyismeret)
- o partnerség és a személyes kapcsolatok (civiliek, vállalkozások (stb.) együttműködnek az önkormányzattal)
- o jó gyakorlatok közreadása, kölcsönös tapasztalatcsere
- o források megszerzése
mindezt a

Szigetközi közös érdekei mentén

Pályázati lehetőségek 1.

Európai uniós operatív programok

2014-2020

Gazdaságfejlesztési Innovációs Operatív Program (GINOP)

Terület - és Településfejlesztési Operatív Program (TOP)

Versenyképes Közép-Magyarország Operatív Program (VEKOP)

Emberi Erőforrás Fejlesztési Operatív Program (EFOP)

Környezeti és Energetikai Hatékonysági Operatív Program (KEHOP)

Integrált Közlekedésfejlesztési Operatív Program (IKOP)

Közigazgatás- és Közszolgáltatás-fejlesztés Operatív Program

Rászoruló Személyeket Támogató Operatív Program (RSZTOP)

Vidékfejlesztési Program (VP)

Magyar Halászati Operatív Program (MAHOP)

Pályázati lehetőségek 2.

Európai Területi Együttműködés

ETE programok

- o határon átnyúló
- o transznacionális
- o interregionális

Idézet

a TOP projektek beszámolóinál alkalmazott
nyilatkozattételekből...

Kedvezményezett nyilatkozik, hogy a projekt
klímakockázati elemzéséről, kockázatkezelési tervéről,
környezeti állapotfelméréséről.

Valamennyi környezeti, esélyegyenlőségi jogszabálynak
való megfelelésről, továbbá arról, hogy a projektnek a
környezetének ökológiai állapotára, a vizek állapotára és
a klímaváltozásra milyen hatása van



Példák...

Kapcsolódási pontok...

o Győr-Moson-Sopron Megye Önkormányzat

SacraVelo: a magyar-szlovák határtérség Felső-Duna menti megyéi gazdag kulturális örökségének, szakrális értékeinek közös bemutatásával és közös kínálatával, az aktív turizmus eszközének, a kerékpárnak az igénybevételével új turisztikai termék jön létre. A SacraVelo – a kerékpáros zarándok útvonalak hálózata – kiválóan fog kapcsolódni a már létező és bejáratott turisztikai termékhez, az EuroVelo nemzetközi kerékpáros útvonalakhoz.

o „Szigetköz – Felső-Duna mente” Térségi Fejlesztési Tanács

- o HullámTÉrkép - koordináló szerep

- o „BIKE & BOAT” (a Kis- és Mosoni-Duna felfedezése kerékpárral és kenuval) - projektgenerálás

klímastratégia

AKTUÁLIS információ:

2017.12.15-én tárgyalja
a Győr-Moson-Sopron Megyei Közgyűlés

Győr-Moson-Sopron Megyei Klímastratégiáját

Gondolkozz globálisan, cselekedj lokálisan!!!

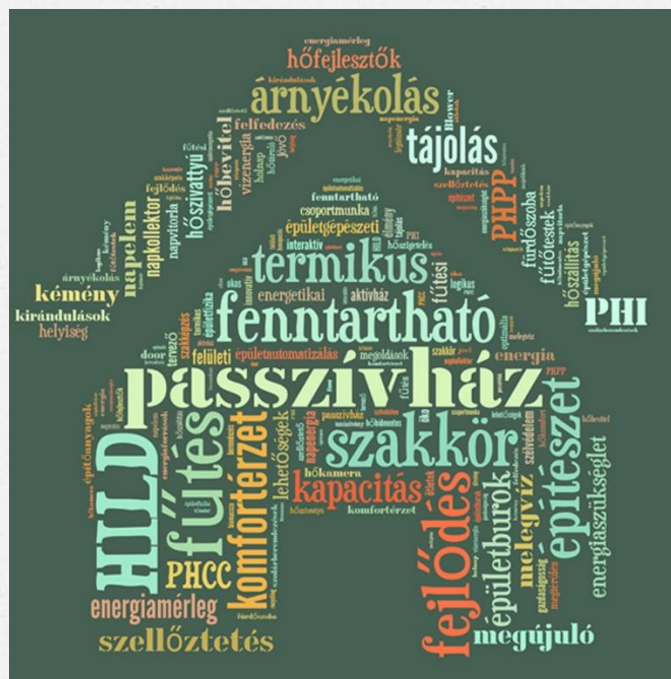
A környezettudatos életmód csak úgy válhat az emberek sajátjává, ha az erre való nevelést már kisgyermekkorban elkezdjük

Amiért érdemes dolgozni:
szeretném, ha gyermekeim a
testnevelés órát a Dunaparton és
a vizen töltenék

A Győri Műszaki SZC

Hild József

Építőipari Szakközépiskola



A győrladaméri gyerekek alkotásai



felelősségtudat



**Köszönöm
megtisztelő figyelmüket!**

